ပြည်ထောင်စုသမ္မတမြန်မာနိုင်ငံတော်

၂၀၂၄ ခုနှစ် လူဦးရေနှင့် အိမ်အကြောင်းအရာသန်းခေါင်စာရင်း

ရွှေ့ပြောင်းလူဦးရေစာရင်း

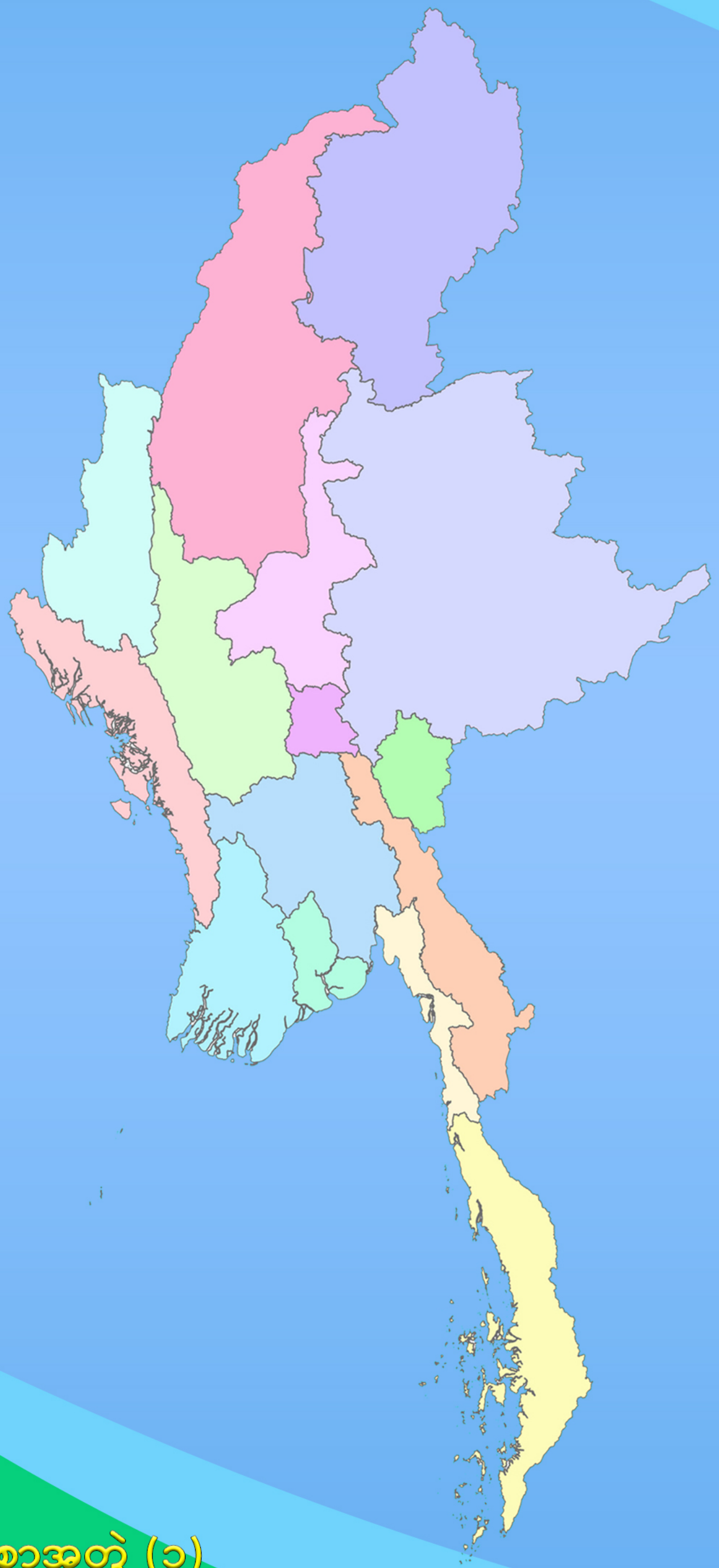

သန်းခေါင်စာရင်းအစီရင်ခံစာအတွဲ (၁)

ပြည်သူ့အင်အားဦးစီးဌာန

လူဝင်မှုကြီးကြပ်ရေးနှင့် ပြည်သူ့အင်အားဝန်ကြီးဌာန

(၂၀၂၄ ခုနှစ်၊ ဒီဇင်ဘာလ)

ဥယျောဇဉ်

နိုင်ငံတစ်နိုင်ငံ၏ လူမှုစီးပွားဆိုင်ရာဖွံ့ဖြိုးတိုးတက်မှုများကို လေ့လာမည်ဆိုပါက အဆိုပါ နိုင်ငံ၏ ဖွံ့ဖြိုးတိုးတက်မှုကို ညွှန်းဆိုသော ကိန်းဂဏန်းအချက်အလက်များ၏ မှန်ကန်မှုသည် အလွန်အရေးကြီးပါသည်။ နိုင်ငံတော်၏ လူမှုရေး၊ စီးပွားရေး၊ စီမံခန့်ခွဲရေး ကိစ္စရပ်များ အတွက် မူဝါဒများချမှတ်ခြင်း၊ စီမံကိန်းများ ရေးဆွဲအကောင်အထည်ဖော်ခြင်းလုပ်ငန်းများ ဆောင်ရွက် ရာတွင်အခြေခံအသုံးပြုရသည့် စာရင်းအင်းအချက်အလက်များအနက် အဓိကကျသည့် လူဦးရေ ဆိုင်ရာ ကိန်းဂဏန်းအချက်အလက်များကို လူဦးရေသန်းခေါင်စာရင်းများမှသာ ရရှိနိုင်ပါသည်။

မြန်မာနိုင်ငံတွင် လွတ်လပ်ရေးရရှိပြီးနောက် တစ်နိုင်ငံလုံးအတိုင်းအတာဖြင့် လူဦးရေ သန်းခေါင်စာရင်းများကို ၁၉၇၃ ခုနှစ်တွင် တစ်ကြိမ်၊ ၁၉၈၃ ခုနှစ်တွင်တစ်ကြိမ်၊ ၂၀၁၄ ခုနှစ် တွင် တစ်ကြိမ်ကောက်ယူခဲ့ပါသည်။ နိုင်ငံတော်၏ လူဦးရေနှင့် လူမှုစီးပွားရေးဆိုင်ရာ အချက် အလက်များကို စဉ်ဆက်မပြတ်ရရှိရန်အတွက် နိုင်ငံတကာစံချိန်စံညွှန်းများနှင့်အညီ (၁၀) နှစ် တစ်ကြိမ် လူဦးရေသန်းခေါင်စာရင်း ပုံမှန်ကောက်ယူရန် လိုအပ်ပါသည်။ ထို့ပြင် ၂၀၁၄ ခုနှစ် လူဦးရေနှင့် အိမ်အကြောင်းအရာသန်းခေါင်စာရင်းကို အခြေခံ၍ နှစ်အလိုက် ခန့်မှန်းတွက်ချက် ခဲ့သော လူဦးရေစာရင်းများသည် မူလအခြေခံသောသန်းခေါင်စာရင်းနှစ်နှင့် ဝေးကွာလာသည် နှင့်အမျှ ခိုင်မာမှုအားနည်းလာ၍ ပြန်လည်ခန့်မှန်းတွက်ချက်ရန် လိုအပ်လာပါသည်။

သို့ဖြစ်၍ ၂၀၂၄ ခုနှစ် လူဦးရေနှင့် အိမ်အကြောင်းအရာသန်းခေါင်စာရင်း ကောက်ယူခြင်း လုပ်ငန်းကို နိုင်ငံတော်စီမံအုပ်ချုပ်ရေးကောင်စီရုံး၏ ခွင့်ပြုချက်ဖြင့် ဆောင်ရွက်ခဲ့ပါသည်။ ၂၀၂၄ ခုနှစ် လူဦးရေနှင့် အိမ်အကြောင်းအရာ သန်းခေါင်စာရင်းကောက်ယူခြင်းလုပ်ငန်းအတွက် ၂၀၂၄ ခုနှစ်၊ စက်တင်ဘာလ ၃၀ ရက်နေ့ည သန်းခေါင်ယံအချိန်ကို သန်းခေါင်စာရင်းရည်ညွှန်းချိန် အဖြစ်သတ်မှတ်၍ မြန်မာနိုင်ငံနယ်နိမိတ်အတွင်းနေထိုင်သူများကို အောက်တိုဘာလ ၁ ရက်နေ့မှ အောက်တိုဘာလ ၁၅ ရက်နေ့အထိ (၁၅) ရက်ကြာ စာရင်းကောက်ယူခြင်း လုပ်ငန်းဆောင်ရွက်ခဲ့ ပါသည်။ လမ်းပန်းဆက်သွယ်ရေးနှင့် နယ်မြေလုံခြုံရေး အခြေအနေအရ အချို့ဒေသများတွင်မူ ဒီဇင်ဘာလ ဒုတိယပတ်အထိ ရက်တိုးမြှင့်ကောက်ယူခဲ့ပါသည်။

၂၀၂၄ ခုနှစ် လူဦးရေနှင့် အိမ်အကြောင်းအရာ သန်းခေါင်စာရင်းသည် ၂၀၁၃ ခုနှစ် လူဦးရေနှင့် အိမ်အကြောင်းအရာသန်းခေါင်စာရင်းဥပဒေ (၂၀၁၃ ခုနှစ်၊ ပြည်ထောင်စုလွှတ်တော်

ဥပဒေအမှတ် - ၁၉) ကိုအခြေခံ၍ ကောက်ယူခဲ့ခြင်းဖြစ်ပါသည်။ သန်းခေါင်စာရင်းကောက်ယူနိုင်ရေးအတွက် ကြိုတင်ပြင်ဆင်ခြင်း၊ စာရင်းကောက်ယူခြင်း၊ စာရင်းဇယားပြုစုခြင်းနှင့် ဆန်းစစ်လေ့လာခြင်း၊ အစီရင်ခံစာထုတ်ပြန်ခြင်းစသည့်လုပ်ငန်းစဉ်များကို လူဝင်မှုကြီးကြပ်ရေးနှင့် ပြည်သူ့အင်အားဝန်ကြီးဌာနက ဆောင်ရွက်ရန် ဥပဒေက အာဏာအပ်နှင်းထားပြီးဖြစ်သကဲ့သို့ သန်းခေါင်စာရင်းဥပဒေအရ အစိုးရအဖွဲ့သည် မြန်မာနိုင်ငံတစ်ဝန်းလုံးတွင်ဖြစ်စေ၊ တစ်စိတ်တစ်ဒေသတွင်ဖြစ်စေ သန်းခေါင်စာရင်း ကောက်ယူနိုင်ပါသည်။ သန်းခေါင်စာရင်း ကောက်ယူရန် ခက်ခဲသောဒေသများအတွက် ကောက်ယူနိုင်မည့်နည်းလမ်းများကို ဆန်းစစ်လေ့လာသုံးသပ်၍ အသင့်လျော်ဆုံးနည်းဖြင့် ကောက်ယူနိုင်ကြောင်း ဖော်ပြထားပါသည်။

သန်းခေါင်စာရင်းစီမံချက်ကို အကောင်အထည်ဖော်ရာတွင် ဗဟိုသန်းခေါင်စာရင်းကော်မရှင်၏ အနီးကပ်ကြီးကြပ်လမ်းညွှန်မှုကိုခံယူပြီး သန်းခေါင်စာရင်းကော်မတီအဆင့်ဆင့်ဖွဲ့စည်းကာ ယခင်ဆောင်ရွက်ခဲ့သည့် ၂၀၁၄ ခုနှစ် လူဦးရေနှင့် အိမ်အကြောင်းအရာ သန်းခေါင်စာရင်း၊ ၂၀၁၉ ခုနှစ် ကြားဖြတ်လူဦးရေသန်းခေါင်စာရင်း အတွေ့အကြုံများဖြင့် နိုင်ငံတကာစံချိန်စံညွှန်းများနှင့်အညီဖြစ်စေရန် ဟန်ချက်ညီညီ ဆောင်ရွက်ခဲ့ပါသည်။

ယခု ၂၀၂၄ ခုနှစ် လူဦးရေနှင့် အိမ်အကြောင်းအရာသန်းခေါင်စာရင်းတွင် Computer-Assisted Personal Interviewing (CAPI) စနစ် ထည့်သွင်းထားသည့် Mobile Tablet များဖြင့် စာရင်းကောက်ယူခဲ့သည့်အတွက် မေးခွန်းပုံစံစာရွက်များ အသုံးပြုရန်မလိုအပ်ဘဲ ကောက်ယူရရှိသည့် အချက်အလက်များသည် Server သို့ တိုက်ရိုက်ရောက်ရှိပါသည်။ CAPI စနစ်အသုံးပြုခြင်းသည် စာရင်းကောက်ယူနေစဉ်၌ ရှေ့နောက်ဆီလျော်မှုရှိ/မရှိ စစ်ဆေးမှုများပြုလုပ်နိုင်ခြင်း၊ အချို့မေးခွန်းများနှင့် ကောက်ယူရရှိသည့် အဖြေများ ကိုက်ညီမှု ရှိ/မရှိ စစ်ဆေးနိုင်ခြင်း (ဥပမာ - အသက်နှင့် မွေးသက္ကရာဇ်)၊ စာရင်းကောက်ကပြုလုပ်နိုင်သည့် အမှားများကို လျှော့ချပေးနိုင်ခြင်းစသည့် အားသာချက်များ ရှိပါသည်။

၂၀၂၄ ခုနှစ် မြန်မာနိုင်ငံ လူဦးရေနှင့် အိမ်အကြောင်းအရာ သန်းခေါင်စာရင်းရလဒ်များကို အဆင့်ဆင့်ထုတ်ပြန်ကြေညာသွားမည်ဖြစ်ပါသည်။ ယခုထုတ်ပြန်သည့် ရွှေ့ပြောင်း

လူဦးရေစာရင်းသည် ပထမဆုံးအဆင့် ထုတ်ပြန်သောအစီရင်ခံစာဖြစ်ပါသည်။ ရွှေ့ပြောင်းလူဦးရေစာရင်းထုတ်ပြန်နိုင်ခြင်းသည် နိုင်ငံတော်၏ နိုင်ငံရေး ပြုပြင်ပြောင်းလဲမှု၊ လူမှုစီးပွားဘဝပြုပြင်ပြောင်းလဲမှုလုပ်ငန်းစဉ်များတွင် အမျိုးသားပြန်လည်ပေါင်းစည်းညီညွတ်ရေးနှင့် လူမှုစီးပွားဘဝဘက်စုံဖွံ့ဖြိုးတိုးတက်ရေးတို့အတွက် နိုင်ငံတော်အစိုးရ၏ ကတိကဝတ်များအား အကောင်အထည်ဖော်ဆောင်ရွက်နိုင်ခဲ့သည့် ပြယုဂ်တစ်ခုဖြစ်ပါသည်။ ထို့ပြင် သန်းခေါင်စာရင်းမှကောက်ယူရရှိသည့် အချက်အလက်များကို ဆောလျင်စွာထုတ်ပြန်ကြေညာရမည် ဆိုသောပြဋ္ဌာန်းချက်ကို လိုက်နာ၍ ရွှေ့ပြောင်းလူဦးရေစာရင်း အစီရင်ခံစာကို ထုတ်ပြန်ခြင်းဖြစ်ပါသည်။

၂၀၂၄ ခုနှစ် သန်းခေါင်စာရင်း၊ ရွှေ့ပြောင်းလူဦးရေစာရင်းအရ ၂၀၂၄ ခုနှစ်၊ စက်တင်ဘာလ (၃၀) ရက်နေ့ ညသန်းခေါင်ယံအချိန် (သန်းခေါင်စာရင်းရည်ညွှန်းချိန်) တွင် မြန်မာနိုင်ငံအတွင်း၌ ရှိနေသော လူဦးရေစုစုပေါင်းမှာ (၅၁,၃၁၆,၇၅၆) ဦး ဖြစ်ကြောင်း တွေ့ရှိရပါသည်။ ကောက်ယူရရှိသော လူဦးရေမှာ (၃၂,၁၉၁,၄၀၇) ဦးဖြစ်ပြီး စာရင်းကောက်ယူနိုင်ခြင်းမရှိသည့် ဒေသများအတွက် Remote Sensing နည်းပညာဖြင့် ဆောင်ရွက်၍ ခန့်မှန်းတွက်ချက်ထားသော လူဦးရေစာရင်းမှာ (၁၉,၁၂၅,၃၄၉) ဦး ဖြစ်ပါသည်။ အဆိုပါကိန်းဂဏန်းများကို ပင်မအစီရင်ခံစာ ထုတ်ပြန်ပြီးစီးချိန်အထိ ရွှေ့ပြောင်းလူဦးရေကိန်းဂဏန်းများအဖြစ် အသုံးပြုသွားမည်ဖြစ်ပါသည်။

၂၀၂၄ ခုနှစ် လူဦးရေနှင့် အိမ်အကြောင်းအရာ သန်းခေါင်စာရင်းကောက်ယူခြင်း လုပ်ငန်းစဉ်များအပေါ် အလေးထားလမ်းညွှန်ခဲ့ပါသော နိုင်ငံတော်စီမံအုပ်ချုပ်ရေးကောင်စီ ဥက္ကဋ္ဌ၊ နိုင်ငံတော်ဝန်ကြီးချုပ် ဗိုလ်ချုပ်မှူးကြီးမင်းအောင်လှိုင်နှင့် လုပ်ငန်းစဉ်အစမှအဆုံးထိ ဦးဆောင်မှုအပြည့်အဝပေးခဲ့ပါသော ဗဟိုသန်းခေါင်စာရင်းကော်မရှင်နာယက၊ နိုင်ငံတော်စီမံအုပ်ချုပ်ရေးကောင်စီ ဒုတိယဥက္ကဋ္ဌ၊ ဒုတိယဝန်ကြီးချုပ်၊ ဒုတိယဗိုလ်ချုပ်မှူးကြီးစိုးဝင်းတို့အားလည်းကောင်း၊ တိုင်းဒေသကြီး/ပြည်နယ်အလိုက် ဦးဆောင်ကြပ်မတ်ပေးခဲ့ပါသော နေပြည်တော်၊ တိုင်းဒေသကြီး/ပြည်နယ် သန်းခေါင်စာရင်းကြီးကြပ်မှုကော်မတီ ဥက္ကဋ္ဌ၊ နေပြည်တော်ကောင်စီ ဥက္ကဋ္ဌ၊ တိုင်းဒေသကြီး/ပြည်နယ်ဝန်ကြီးချုပ်များအားလည်းကောင်း၊ အားသွန်ခွန်စိုက် ဝိုင်းဝန်း ကူညီဆောင်ရွက်ပေးခဲ့ကြသည့် အဆင့်ဆင့်သော နေပြည်တော်၊ တိုင်းဒေသကြီး/ပြည်နယ်၊ ကိုယ်ပိုင်အုပ်ချုပ်ခွင့်ရဒေသ၊

ခရိုင်၊ မြို့နယ်အသီးသီးမှ သန်းခေါင်စာရင်းကော်မတီဝင်များ၊ သင်တန်းနည်းပြများ၊ စာရင်းစစ်၊ စာရင်းကောက်များအဖြစ် ဆောင်ရွက်ပေးခဲ့ကြသော နိုင်ငံတစ်ဝန်းမှ ပညာရေးဝန်ထမ်းများ၊ ဆက်စပ်ဝန်ကြီးဌာနများမှ ဝန်ထမ်းများ အပါအဝင် လူမှုရေးအဖွဲ့အစည်းများမှ စေတနာရှင်၊ လုပ်အားရှင်အားလုံးကိုလည်းကောင်း ကျေးဇူး ဥပကာရ အထူးတင်ရှိပါကြောင်း မှတ်တမ်းတင် ဂုဏ်ပြုအပ်ပါသည်။

ဎင်းအပြင် ၂၀၂၄ ခုနှစ် သန်းခေါင်စာရင်းလုပ်ငန်းစဉ်တစ်ခုလုံးကို အစ၊ အလယ်၊ အဆုံး အောင်မြင်အောင် ဆောင်ရွက်ပေးခဲ့သည့် လူဝင်မှုကြီးကြပ်ရေးနှင့် ပြည်သူ့အင်အားဝန်ကြီးဌာနမှ အရာထမ်း၊ အမှုထမ်းများနှင့် မေးခွန်းများအား လိုလားနှစ်ခြိုက်စွာ ဖြေဆိုခြင်းဖြင့် ပူးပေါင်းဆောင်ရွက်ခဲ့ကြသော နိုင်ငံတစ်ဝန်းရှိ ပြည်သူပြည်သား တိုင်းရင်းသား ညီအစ်ကို မောင်နှမများအားလုံးကိုလည်း ကျေးဇူးအထူးတင်ရှိပါကြောင်းနှင့် အခက်အခဲများကြားမှပင် ပြည်သူများ၏ စိတ်အားထက်သန်စွာပူးပေါင်းပါဝင်မှုကြောင့် သန်းခေါင်စာရင်းလုပ်ငန်းစဉ်ကြီးကို အောင်မြင်စွာ ကောက်ယူနိုင်ခဲ့သည်ဟု အစဉ်ထာဝရ ယုံကြည်စွဲမှတ်ထားပါကြောင်း ထပ်လောင်း မှတ်တမ်းတင် ဂုဏ်ပြုအပ်ပါသည်။

ဦးမြင့်ကြိုင်

ဥက္ကဋ္ဌ၊ ဗဟိုသန်းခေါင်စာရင်းကော်မရှင်

ပြည်ထောင်စုဝန်ကြီး

လူဝင်မှုကြီးကြပ်ရေးနှင့် ပြည်သူ့အင်အားဝန်ကြီးဌာန

ပြည်ထောင်စုသမ္မတမြန်မာနိုင်ငံတော်အစိုးရ

မာတိကာ

ဇယားများ VI

မြေပုံနှင့် ဂရပ်များ VI

အခန်း (၁) ၁

နိဒါန်း၁

၁.၁ မြန်မာနိုင်ငံတွင်ကောက်ယူခဲ့သည့် သန်းခေါင်စာရင်းများ ၁

၁.၂ ၂၀၂၄ ခုနှစ် လူဦးရေနှင့် အိမ်အကြောင်းအရာ သန်းခေါင်စာရင်း ၂

၁.၂.၁ ဥပဒေနှင့် အုပ်ချုပ်မှု ၃

၁.၂.၂ စာရင်းကောက်ကွက်မြေပုံများရေးဆွဲခြင်းနှင့် စာရင်းကောက်ကွက်ဖွဲ့စည်းခြင်း ၄

၁.၂.၃ သန်းခေါင်စာရင်း မေးခွန်းပုံစံများ ၆

၁.၂.၄ CAPI စနစ်ဖြင့် စာရင်းကောက်ယူခြင်း ၇

၁.၂.၅ လူထုအသိပညာပေးခြင်းနှင့် ပြည်သူလူထုမှပူးပေါင်းပါဝင်လာစေရန်ဆောင်ရွက်ခြင်း ၈

၁.၂.၆ သန်းခေါင်စာရင်းကောက်ယူခြင်း ၁၀

၁.၂.၇ ရွှေ့ပြောင်းလူဦးရေစာရင်း ၁၀

၁.၃ စာရင်းကောက်ယူနိုင်မှုအခြေအနေ ၁၁

အခန်း (၂) ၁၂

ရွှေ့ပြောင်းလူဦးရေစာရင်း ၁၂

၂.၁ လူဦးရေအရွယ်အစား ၁၂

၂.၂ မြို့ပြ/ကျေးလက်လူဦးရေ ၁၄

၂.၃ ကျား/မ လူဦးရေ ၁၆

၂.၄ လူဦးရေပြောင်းလဲလာမှု ၁၇

၂.၅ လူဦးရေသိပ်သည်းမှု ၁၈

၂.၆ အိမ်ထောင်စုအရေအတွက်နှင့် အရွယ်အစား ၂၀

၂.၇ စာရင်းမကောက်ယူနိုင်ခဲ့သည့် လူဦးရေကို ခန့်မှန်းခြင်း ၂၁

၂.၈ နိဂုံး ၂၃

ဇယားများ

ဇယား (၁) တိုင်းဒေသကြီး/ပြည်နယ်များတွင် ကျား/မအလိုက် လူဦးရေပျံ့နှံ့နေထိုင်မှု ၁၃

ဇယား (၂) တိုင်းဒေသကြီး/ပြည်နယ်များရှိ မြို့ပြ/ကျေးလက်အလိုက် လူဦးရေ ၁၅

ဇယား (၃) မြို့နယ်အလိုက် အိမ်ထောင်စုလူဦးရေနှင့် အဖွဲ့အစည်းလူဦးရေ ၂၄

မြေပုံနှင့် ဂရပ်များ

ပုံ (၁) တိုင်းဒေသကြီး/ပြည်နယ်အလိုက် လူဦးရေအချိုး ၁၄

ပုံ (၂) တိုင်းဒေသကြီး/ပြည်နယ်အလိုက် ကျား/မအချိုး ၁၆

ပုံ (၃) မြန်မာနိုင်ငံ၏ လူဦးရေပြောင်းလဲလာမှု (၁၈၇၂-၂၀၂၄) ၁၇

ပုံ (၄) တိုင်းဒေသကြီး/ပြည်နယ်အလိုက် လူဦးရေသိပ်သည်းမှု ၁၉

ပုံ (၅) တိုင်းဒေသကြီး/ပြည်နယ်အလိုက် ပျမ်းမျှအိမ်ထောင်စုအရွယ်အစား ၂၁

အခန်း (၁)

နိဒါန်း

၁.၁ မြန်မာနိုင်ငံတွင်ကောက်ယူခဲ့သည့် သန်းခေါင်စာရင်းများ

ပြည်ထောင်စုသမ္မတမြန်မာနိုင်ငံတော်အစိုးရသည် ၂၀၂၄ ခုနှစ်၊ အောက်တိုဘာလ ၁ ရက်နေ့မှ ၁၅ ရက်နေ့အထိ လူဦးရေနှင့် အိမ်အကြောင်းအရာသန်းခေါင်စာရင်းကို ၂၀၁၄ ခုနှစ် လူဦးရေနှင့် အိမ်အကြောင်းအရာသန်းခေါင်စာရင်းကောက်ယူပြီး (၁၀) နှစ်အကြာတွင် ကောက်ယူခဲ့ပါသည်။ ဖွံ့ဖြိုးဆဲနိုင်ငံများတွင် လူဦးရေနှင့် လူမှုစီးပွားဆိုင်ရာ အချက်အလက်များကို သန်းခေါင်စာရင်းများကသာ ရရှိလေ့ရှိပါသည်။ အဆိုပါအချက်အလက်များသည် သတ်မှတ်ချိန်အတွင်းရှိ လူဦးရေနှင့် အိမ်ထောင်စုများ၏ အရွယ်အစား၊ ပျံ့နှံ့မှု၊ လက်ရှိ လူမှုစီးပွားဆိုင်ရာ သွင်ပြင်လက္ခဏာများနှင့် ပြောင်းလဲမှုများကို သတ်မှတ်ဆုံးဖြတ်ရန် အလွန်အသုံးဝင်ပါသည်။

တိကျ၍ အချိန်နှင့်တစ်ပြေးညီဖြစ်သည့် အချက်အလက်များသည် ထိရောက်သော ဖွံ့ဖြိုးရေးစီမံကိန်းများရေးဆွဲခြင်း၊ အထောက်အထားအပေါ်အခြေခံသော ဆုံးဖြတ်ချက်များ ချမှတ်ခြင်း၊ ငြိမ်းချမ်းရေးလုပ်ငန်းစဉ်နှင့် ဒီမိုကရေစီအသွင်ကူးပြောင်းခြင်း လုပ်ငန်းစဉ်များ၊ ရင်းနှီးမြှုပ်နှံမှုဆိုင်ရာဆုံးဖြတ်ချက်များ၊ သုတေသနလုပ်ငန်းများအတွက် မရှိမဖြစ်လိုအပ်ပါသည်။ ထို့ပြင် မြန်မာနိုင်ငံတွင် လက်ရှိကြုံတွေ့နေရသော နိုင်ငံရေးအကျပ်အတည်းများနှင့် အကြမ်းဖက်ဖြစ်စဉ်များ၏အကျိုးဆက်ကြောင့်ဆုံးရှုံးခဲ့ရသည့် အခြေခံအဆောက်အအုံများနှင့် ပြည်သူများ၏ လူမှုစီးပွားဘဝကို ပြန်လည်ထူထောင်နိုင်ရန် မြေပြင်အခြေအနေမှန်ကို ဖော်ပြသော တိကျမှန်ကန်မှုရှိသည့် စာရင်းအင်းအချက်အလက်များသည် မရှိမဖြစ် လိုအပ်ပါသည်။

မြန်မာနိုင်ငံတွင် ပထမဦးဆုံးသန်းခေါင်စာရင်းကို ဘီစီ ၅၀၀ ခန့်က တကောင်းဘုရင် မင်းဆက်၊ သတိုးသီဟမဟာဓမ္မရာဇာဘုရင်လက်ထက်တွင် စတင်ကောက်ယူခဲ့ကြောင်း အထောက်အထားများအရ သိရှိရပါသည်။ ဗြိတိသျှခေတ်က ပထမဆုံး လူဦးရေသန်းခေါင်စာရင်းကို မြန်မာနိုင်ငံအောက်ပိုင်းတွင် အိန္ဒိယသန်းခေါင်စာရင်း၏ အစိတ်အပိုင်းတစ်ခုအဖြစ် ၁၈၇၂ ခုနှစ်၌ ကောက်ယူခဲ့ပါသည်။ ထို့နောက် ၁၈၈၁ ခုနှစ်မှစတင်၍ ဆယ်နှစ်လျှင်တစ်ကြိမ်

သန်းခေါင်စာရင်းများ ပုံမှန်ကောက်ယူခဲ့ပါသည်။ ၁၈၉၁ ခုနှစ်မှ ၁၉၄၁ ခုနှစ်အထိ ဆယ်နှစ်လျှင် တစ်ကြိမ်ကောက်ယူခဲ့သည့် သန်းခေါင်စာရင်းများသည် မြန်မာတစ်နိုင်ငံလုံးကို လွှမ်းခြုံအောင် ကောက်ယူနိုင်ခဲ့ပါသည်။ မြန်မာနိုင်ငံ လွတ်လပ်ရေးရပြီးနောက်ပိုင်း တစ်နိုင်ငံလုံးအတိုင်းအတာဖြင့် သန်းခေါင်စာရင်းများကို ၁၉၇၃ ခုနှစ်တွင် တစ်ကြိမ်နှင့် ၁၉၈၃ ခုနှစ်တွင် တစ်ကြိမ် ကောက်ယူခဲ့ပါသည်။ အဆိုပါသန်းခေါင်စာရင်းများကောက်ယူရာတွင် လွှမ်းခြုံနိုင်မှုနှင့်ပတ်သက်၍ အခက်အခဲများ၊ စိန်ခေါ်မှုများကြုံတွေ့ခဲ့ရပါသည်။ ၁၉၈၃ ခုနှစ် နောက်ပိုင်းတွင် အကြောင်းအမျိုးမျိုးကြောင့် နှစ်ပေါင်း (၃၀) ကျော် သန်းခေါင်စာရင်း ကောက်ယူနိုင်ခြင်းမရှိဘဲ ၂၀၁၄ ခုနှစ် ရောက်မှသာ တတိယအကြိမ် လူဦးရေနှင့် အိမ်အကြောင်းအရာသန်းခေါင်စာရင်းကို ဦးစားပေး လိုအပ်ချက် တစ်ရပ်အနေဖြင့် ကောက်ယူခဲ့ပါသည်။

၂၀၁၄ ခုနှစ် လူဦးရေနှင့် အိမ်အကြောင်းအရာ သန်းခေါင်စာရင်း ကောက်ယူပြီးနောက် (၁၀) နှစ်ကြာသည့်အချိန်တွင် နိုင်ငံတကာ စံချိန်စံညွှန်းများနှင့်အညီ လူဦးရေနှင့် လူမှုစီးပွားဆိုင်ရာ အချက်အလက်များကို စဉ်ဆက်မပြတ်ရရှိရန် ထပ်မံ၍ သန်းခေါင်စာရင်းကောက်ယူရန် လိုအပ်လာပါသည်။ ထို့ပြင် ၂၀၁၄ ခုနှစ် လူဦးရေနှင့် အိမ်အကြောင်းအရာ သန်းခေါင်စာရင်းကို အခြေခံ၍ နှစ်အလိုက်ခန့်မှန်း တွက်ချက်ခဲ့သော လူဦးရေစာရင်းများသည် မူလအခြေခံသော သန်းခေါင်စာရင်းနှစ်နှင့် ဝေးကွာလာသည်နှင့်အမျှ ခိုင်မာမှုအားနည်းလာသဖြင့် ပြန်လည်ခန့်မှန်း တွက်ချက်ရန်လိုအပ်လာသောကြောင့် ၂၀၂၄ ခုနှစ်၊ အောက်တိုဘာလ ၁ ရက်နေ့မှ ၁၅ ရက်နေ့အထိ စတုတ္ထအကြိမ်မြောက် လူဦးရေနှင့် အိမ်အကြောင်းအရာသန်းခေါင်စာရင်းကို ကောက်ယူခဲ့ပါသည်။

၁.၂ ၂၀၂၄ ခုနှစ် လူဦးရေနှင့် အိမ်အကြောင်းအရာ သန်းခေါင်စာရင်း

နိုင်ငံတော်စီမံအုပ်ချုပ်ရေးကောင်စီရုံး၏ ခွင့်ပြုချက်ဖြင့် ၂၀၂၄ ခုနှစ် လူဦးရေနှင့် အိမ်အကြောင်းအရာ သန်းခေါင်စာရင်းကောက်ယူခြင်းလုပ်ငန်းကို ဖော်ပြပါ ရည်ရွယ်ချက်များဖြင့် ဆောင်ရွက်ခဲ့ပါသည်-

(က) မြန်မာနိုင်ငံ၏ တိကျမှန်ကန်သော လူဦးရေနှင့် လူမှုစီးပွားရေးဆိုင်ရာ စာရင်းအင်းအချက်အလက်များကို အချိန်နှင့်တစ်ပြေးညီ စဉ်ဆက်မပြတ်ရရှိရန်၊

(ခ) ၂၀၁၄ ခုနှစ်နှင့် ၂၀၂၄ ခုနှစ်ကြား မြန်မာနိုင်ငံ၏ လူဦးရေနှင့် လူမှုစီးပွားရေးဆိုင်ရာ ပြောင်းလဲမှုများအား နှိုင်းယှဉ်လေ့လာ သုတေသနပြုပြီး လိုအပ်သော မူဝါဒ၊ စီမံကိန်း၊ မဟာဗျူဟာ၊ နည်းဗျူဟာများကို ချမှတ်နိုင်ရန်၊

(ဂ) မြန်မာနိုင်ငံ၏ ရေရှည်တည်တံ့ခိုင်မြဲပြီး ဟန်ချက်ညီသော ဖွံ့ဖြိုးတိုးတက်မှု စီမံကိန်းကို အကောင်အထည်ဖော်ရာတွင် လိုအပ်သောအညွှန်းကိန်းများ ပံ့ပိုးပေးနိုင်ရန်၊

(ဃ) မြန်မာနိုင်ငံအမျိုးသားစာရင်းအင်းစနစ်၏ စာရင်းအင်းကဏ္ဍဖွံ့ဖြိုးတိုးတက်ရေး အမျိုးသားအဆင့် မဟာဗျူဟာကို အထောက်အပံ့ပြုနိုင်ရန်။

၁.၂.၁ ဥပဒေနှင့် အုပ်ချုပ်မှု

ပြည်ထောင်စုလွှတ်တော်က လူဦးရေနှင့် အိမ်အကြောင်းအရာသန်းခေါင်စာရင်း ဥပဒေကို ပြည်ထောင်စုလွှတ်တော်ဥပဒေအမှတ် (၁၉) ဖြင့် ၂၀၁၃ ခုနှစ်၊ ဇူလိုင်လ ၂၉ ရက်နေ့တွင် ပြဋ္ဌာန်းခဲ့ပါသည်။ ဥပဒေတွင် မြန်မာနိုင်ငံအစိုးရကိုယ်စား လူဝင်မှုကြီးကြပ်ရေးနှင့် ပြည်သူ့အင်အားဝန်ကြီးဌာနမှ နိုင်ငံတော်၏ လူဦးရေ၊ တိရစ္ဆာန်၊ အဆောက်အအုံ၊ ပစ္စည်း၊ လုပ်ငန်းစာရင်းများနှင့် စာရင်းအင်းဆိုင်ရာ အချက်အလက်များကို တိကျမှန်ကန်စွာရရှိရေးဆောင်ရွက်ရန် အာဏာအပ်နှင်းထားပါသည်။ သန်းခေါင်စာရင်းကောက်ယူရာတွင် နိုင်ငံတကာ စံချိန်စံညွှန်းများနှင့်အညီ ကောက်ယူရန် တာဝန်ရှိကြောင်းကိုလည်း ဥပဒေတွင် ဖော်ပြပါရှိပါသည်။ ထို့အပြင် သန်းခေါင်စာရင်း ကောက်ယူခဲ့သည့် ဖြေဆိုသူများ၏ တစ်ဦးချင်းကိုယ်ရေးအချက်အလက်များ မပေါက်ကြားစေရေးအတွက် ဖြေဆိုသူများအား အကာအကွယ်ပေးသည့် ဥပဒေပုဒ်မများ ပါရှိပါသည်။

အစိုးရအဖွဲ့သည် သန်းခေါင်စာရင်းကောက်ယူခြင်းလုပ်ငန်းကို ဆောင်ရွက်ရန် ဗဟိုသန်းခေါင်စာရင်းကော်မရှင်ကို ဖွဲ့စည်းနိုင်ကြောင်း ဥပဒေတွင်ပြဋ္ဌာန်းထားပြီး ဗဟိုသန်းခေါင်

စာရင်းကော်မရှင်၏ လုပ်ငန်းတာဝန်များကိုလည်း ပြဋ္ဌာန်းထားပါသည်။ နိုင်ငံတော်အစိုးရသည် ဗဟိုသန်းခေါင်စာရင်းကော်မရှင်နှင့် ဗဟိုသန်းခေါင်စာရင်း ကော်မတီကို နိုင်ငံတော်အဆင့်တွင် ဖွဲ့စည်းခဲ့ပြီး သန်းခေါင်စာရင်းကော်မတီအဆင့်ဆင့်ကိုလည်း သက်ဆိုင်ရာ အုပ်ချုပ်မှုနယ်မြေ ဒေသအလိုက် ဖွဲ့စည်းခဲ့ပါသည်။ သန်းခေါင်စာရင်း ကော်မတီအဆင့်ဆင့်မှ ကော်မတီဝင်များ နှင့် လူဝင်မှုကြီးကြပ်ရေးနှင့် ပြည်သူ့အင်အားဝန်ကြီးဌာန ဝန်ထမ်းများသည် သန်းခေါင်စာရင်း စီမံချက် လုပ်ငန်းစဉ်အဆင့်ဆင့်ကို အကောင်အထည်ဖော် ဆောင်ရွက်ခဲ့ကြပါသည်။

ထို့ပြင် ၂၀၂၄ ခုနှစ် သန်းခေါင်စာရင်းကောက်ယူရေးလုပ်ငန်းများ လုံခြုံချောမွေ့စေရန် အတွက် ၂၀၁၈ ခုနှစ်တွင် ပြည်ထောင်စုလွှတ်တော် ဥပဒေအမှတ် (၁) ဖြင့် ပြဋ္ဌာန်းခဲ့သော စာရင်းအင်းဥပဒေပါ ပြဋ္ဌာန်းချက်များကိုပါ လိုက်နာဆောင်ရွက်ခဲ့ပါသည်။

၁.၂.၂ စာရင်းကောက်ကွက်မြေပုံများရေးဆွဲခြင်းနှင့် စာရင်းကောက်ကွက်ဖွဲ့စည်းခြင်း

သန်းခေါင်စာရင်း ကြိုတင်ပြင်ဆင်ခြင်းလုပ်ငန်းစဉ်တစ်ခုဖြစ်သည့် Geographic Information System (GIS) နည်းပညာအသုံးပြု၍ မြေပုံရေးဆွဲပြုစုခြင်း၊ စာရင်းကောက်ကွက် ဖွဲ့စည်းခြင်းလုပ်ငန်းကို ၁-၁၀-၂၀၂၂ ရက်မှ ၃၀-၉-၂၀၂၄ ရက်ထိ ဆောင်ရွက်ခဲ့ပါသည်။ GIS နည်းစနစ်ဆိုသည်မှာ ပထဝီဆိုင်ရာ သတင်းအချက်အလက်စနစ်ဖြစ်ပြီး အချက်အလက်များကို ဖန်တီးနိုင်ခြင်း၊ စီမံခန့်ခွဲနိုင်ခြင်း၊ ဆန်းစစ်နိုင်ခြင်းနှင့် မြေပုံများဖြင့် ဖော်ထုတ်ပြသနိုင်ခြင်းတို့ ပြုလုပ်နိုင်သည့် နည်းစနစ်ဖြစ်ပါသည်။ ယင်းနည်းပညာသည် လူဦးရေသန်းခေါင်စာရင်း၏ အရေးပါသော အစိတ်အပိုင်းတစ်ခုဖြစ်ပြီး ကွင်းဆင်းလုပ်ငန်းဆောင်ရွက်မှု၊ အချက်အလက် ဆန်းစစ်လေ့လာမှုနှင့် အချက်အလက် ထုတ်ပြန်မှုတို့ကို ပံ့ပိုးကူညီပေးပါသည်။

၂၀၂၄ ခုနှစ် လူဦးရေနှင့် အိမ်အကြောင်းအရာ သန်းခေါင်စာရင်းကောက်ယူရာတွင် GIS နည်းပညာ အသုံးပြု၍ အောက်ဖော်ပြပါလုပ်ငန်းများကို ဆောင်ရွက်ခဲ့ပါသည်-

(က) ရပ်ကွက်၊ ကျေးရွာ တည်နေရာ (Point) များ ကောက်ယူခြင်း၊ နေပြည်တော်၊ တိုင်းဒေသကြီး/ပြည်နယ်၊ ခရိုင်၊ မြို့နယ်၊ ရပ်ကွက်၊ ကျေးရွာအုပ်စုနယ်နိမိတ်များရေးဆွဲခြင်း၊

(ခ) သန်းခေါင်စာရင်းယူနစ် (Census Unit) နှင့် စာရင်းကောက်ကွက်များ ဖွဲ့စည်းခြင်း၊

(ဂ) အဆောက်အဦစာရင်းတင်ခြင်း၊

(ဃ) Geocode များ ထည့်သွင်းခြင်း၊

(င) စာရင်းကောက်ကွက်မြေပုံများ ထုတ်ပေးခြင်း၊

(စ) သန်းခေါင်စာရင်းကောက်ယူမှုအား တိုင်းဒေသကြီး/ပြည်နယ်၊ ခရိုင်၊ မြို့နယ် မြေပုံများဖြင့် ဖော်ထုတ်ပြသနိုင်ခြင်း။

စာရင်းကောက်ကွက်မြေပုံများသည် စာရင်းကောက်ယူရမည့်ဒေသများ၏ ပကတိမြေပြင် အနေအထားကို ပုံဖော်ပေးပြီး စာရင်းကောက်ယူရမည့်ဒေသများ (သို့မဟုတ်) အိမ်ထောင်စု များ ထပ်ခြင်း/ကျန်ခြင်း မဖြစ်စေရန် အထောက်အကူဖြစ်စေသည့်အတွက် သန်းခေါင်စာရင်း လုပ်ငန်းတွင် အလွန်အရေးကြီးပါသည်။ စာရင်းကောက်ကွက်ဆိုသည်မှာ မြို့ပြဒေသတွင် ရပ်ကွက်တစ်ခုအောက်တွင်လည်းကောင်း၊ ကျေးလက်ဒေသတွင် ကျေးရွာအုပ်စုတစ်ခု အောက်တွင်လည်းကောင်း တည်ရှိသော သေးငယ်သည့်မြေပုံယူနစ်တစ်ခုဖြစ်ပါသည်။

စာရင်းကောက်ကွက်များကို ရပ်ကွက်၊ ကျေးရွာတည်နေရာများ၊ သန်းခေါင်စာရင်း ယူနစ်၊ အဆောက်အအုံစာရင်း၊ အခြေခံဒေသစာရင်းနှင့် မြေပြင်ကွင်းဆင်းလူဦးရေစာရင်းတို့ကို အခြေခံ၍ ဖွဲ့စည်းထားခြင်းဖြစ်ပါသည်။ မြို့ပြဒေသတွင် ရပ်ကွက်များရှိ သန်းခေါင်စာရင်းယူနစ် များ၏ အိမ်ထောင်စုအရေအတွက်ပေါ် အခြေခံ၍ ပိုင်းခြားဖွဲ့စည်းထားပြီး ကျေးလက်ဒေသတွင် ကျေးရွာအုပ်စုတွင်းရှိ ကျေးရွာများ၏ အိမ်ထောင်စုအရေအတွက်ပေါ် အခြေခံ၍ တစ်ရွာချင်း အလိုက် (သို့မဟုတ်) ကျေးရွာတစ်ခုထက်ပိုမို၍ ဖွဲ့စည်းထားပါသည်။ စာရင်းကောက်ကွက်များ သည် Google Maps ပေါ်တွင် ရေးဆွဲဖွဲ့စည်းထားခြင်းဖြစ်သဖြင့် မြေပြင်ရှိ အဆောက်အဦ အရေအတွက်၊ သတ်မှတ်အိမ်ထောင်စုအရေအတွက်တို့နှင့် ကွာခြားနိုင်ပါသည်။

မြို့ပြစာရင်းကောက်ကွက်တစ်ကွက်တွင် အိမ်ထောင်စု ၁၂၅ စုမှ ၁၇၅ စုခန့်ထိပါဝင် ဖွဲ့စည်းထားရှိပြီး ဆင်ခြေဖုံးရပ်ကွက်များတွင် အိမ်ထောင်စု ၁၀၀ စုမှ ၁၂၅ စုခန့်ထိလည်းကောင်း၊ ကျေးလက်စာရင်းကောက်ကွက်တစ်ခုတွင် အိမ်ထောင်စု ၁၀၀ စုမှ ၁၅၀ စုခန့်ထိလည်းကောင်း

ပါဝင်နိုင်ပါသည်။ တောင်ပေါ်ဒေသ/ဝေးလံခေါင်ဖျားဒေသများတွင်မူ အိမ်ထောင်စု ၆၀ စုမှ ၇၀ စု ခန့်ထိ ပါဝင်နိုင်ပါသည်။

၁.၂.၃ သန်းခေါင်စာရင်း မေးခွန်းပုံစံများ

သန်းခေါင်စာရင်းမေးခွန်းပုံစံများနှင့် လက်စွဲစာစောင်များ ပြုစုခြင်းလုပ်ငန်းကို ၂၀၂၂ ခုနှစ်၊ စက်တင်ဘာလတွင် စတင်ဆောင်ရွက်ခဲ့ပါသည်။ မေးခွန်းပုံစံပြုစုရာတွင် ၂၀၁၄ ခုနှစ် လူဦးရေနှင့် အိမ်အကြောင်းအရာသန်းခေါင်စာရင်းပါ မေးခွန်းများ၊ အာဆီယံနိုင်ငံများတွင် ကောက်ယူခဲ့သည့် သန်းခေါင်စာရင်းမေးခွန်းများ၊ အချက်အလက်အသုံးပြုသူများနှင့် ညှိနှိုင်း ဆွေးနွေးပွဲများမှ ရလဒ်များ၊ နိုင်ငံတော်၏ လက်ရှိလိုအပ်နေသည့် အချက်အလက်များ၊ ကုလ သမဂ္ဂ၏ လူဦးရေနှင့် အိမ်အကြောင်းအရာသန်းခေါင်စာရင်း ကောက်ယူမှုဆိုင်ရာမူနှင့် အကြံ ပြုချက်စာစောင် (Principles and Recommendations for Population and Housing Censuses) ပါ ပြဋ္ဌာန်းချက်များနှင့်အညီ ပြုစုခဲ့ပါသည်။

အိမ်ထောင်စုမေးခွန်းပုံစံသည် သန်းခေါင်စာရင်းညတွင် အိမ်တိုင်း၌ရှိသည့် လူဦးရေကို သိရှိနိုင်ရန်နှင့် ဖြေဆိုသူတစ်ဦးချင်းစီ၏ လူဦးရေနှင့် လူမှုစီးပွားဆိုင်ရာအချက်အလက်များကို စုစည်းကောက်ယူနိုင်ရန် ပြုစုထားပါသည်။ အိမ်အခြေအနေနှင့် အိမ်ထောင်စုဆိုင်ရာ အချက် အလက်များလည်း ပါဝင်ပါသည်။ ထို့ပြင် ပြည်ပတွင် ရောက်ရှိနေသော အိမ်ထောင်စုဝင်များ၏ အကြောင်းအရာ၊ မွေးဖွားခြင်းနှင့် သေဆုံးခြင်းအကြောင်းအရာ၊ အိမ်ထောင်စုဝင်များနှင့် သက်ဆိုင်သည့်မေးခွန်းများလည်း ပါဝင်ပါသည်။ အိမ်ထောင်စုမေးခွန်းပုံစံတွင် လူဦးရေဆိုင်ရာ အချက်အလက်များ၊ ရွှေ့ပြောင်းသွားလာခြင်း (ပြည်တွင်း/ပြည်ပ)၊ ပညာရေး၊ လုပ်သားအင်အား အကြောင်းအရာ၊ မသန်စွမ်းမှုအကြောင်းအရာ၊ မွေးဖွားခြင်းနှင့် သေဆုံးခြင်း အကြောင်းအရာ၊ အိမ်အကြောင်းအရာစသည်တို့ကို မေးခွန်းပေါင်း (၆၈) ခုဖြင့် မေးမြန်း ကောက်ယူခဲ့ပါသည်။

အဖွဲ့အစည်းမေးခွန်းတွင် မေးခွန်း (၁၈) ခုသာပါဝင်ပြီး ဟိုတယ်၊ တပ်မတော်/ရဲတပ်ဖွဲ့ (လူပျိုဆောင်/အပျိုဆောင်)၊ ဆေးရုံ၊ အဆောင်၊ အကျဉ်းထောင်၊ ဘုန်းကြီးကျောင်း၊ ဘိုးဘွား ရိပ်သာနှင့် သင်တန်းကျောင်းစသည်တို့တွင်နေထိုင်သူများ၊ အိမ်ခြေရာခြေမဲ့များ၊ သန်းခေါင်

စာရင်းရည်ညွှန်းချိန်တွင် သင်္ဘောသားဆိပ်၊ ကားဂိတ်၌ရှိနေသူများ အပါအဝင် အဖွဲ့အစည်းပုံစံဖြင့် နေထိုင်သူများကို ကောက်ယူရန်အသုံးပြုပါသည်။

၁.၂.၄ CAPI စနစ်ဖြင့် စာရင်းကောက်ယူခြင်း

၂၀၂၄ ခုနှစ် လူဦးရေနှင့် အိမ်အကြောင်းအရာသန်းခေါင်စာရင်း ကောက်ယူခြင်းလုပ်ငန်းကို Computer-Assisted Personal Interviewing (CAPI) စနစ်ထည့်သွင်းထားသည့် Mobile Tablet များအသုံးပြု၍ စာရင်းကောက်ယူခဲ့ပါသည်။ CAPI စနစ်ဆိုသည်မှာ ဖြေဆိုသူမှ ဖြေကြားသော အဖြေများကို မှတ်တမ်းတင်ရန်အတွက် Mobile Tablet (သို့မဟုတ်) Mobile Phone (သို့မဟုတ်) ကွန်ပျူတာကိုအသုံးပြု၍ စာရင်းကောက်ယူသည့် နည်းလမ်းဖြစ်ပါသည်။

ယခင် ၂၀၁၄ ခုနှစ် လူဦးရေနှင့် အိမ်အကြောင်းအရာသန်းခေါင်စာရင်းကောက်ယူခဲ့စဉ်က မေးခွန်းပုံစံစာရွက်များအသုံးပြု၍ ကောက်ယူခဲ့ပြီး စာရင်းကောက်ယူပြီးစီးသည့် မေးခွန်းပုံစံ စာရွက်များအား Scanner များအသုံးပြု၍ OMR/ICR ပုံရိပ်ဖတ်ခြင်းနည်းပညာဖြင့် အချက် အလက်သွင်းခြင်းလုပ်ငန်းကို ဆောင်ရွက်ခဲ့ပါသည်။ ယခု ၂၀၂၄ ခုနှစ် သန်းခေါင်စာရင်း ကောက်ယူရာတွင် CAPI စနစ်ထည့်သွင်းထားသည့် Mobile Tablet များဖြင့် စာရင်းကောက်ယူ ခဲ့သည့်အတွက် မေးခွန်းပုံစံစာရွက်များအသုံးပြုရန် မလိုအပ်ဘဲ ကောက်ယူရရှိသည့်အချက် အလက်များသည် အင်တာနက်ကွန်ယက်မှတစ်ဆင့် Server သို့ တိုက်ရိုက်ရောက်ရှိပါသည်။ အင်တာနက်ကွန်ယက်မရရှိသည့် နယ်မြေဒေသများတွင် Mobile Tablet များအသုံးပြု၍ Offline ဖြင့် စာရင်းကောက်ယူခြင်းနှင့် မေးခွန်းပုံစံစာရွက်များအသုံးပြု၍ စာရင်းကောက်ယူခြင်း တို့ကို ဆောင်ရွက်ခဲ့ပါသည်။

အဆိုပါ CAPI စနစ်သည် စာရင်းကောက်ယူနေစဉ် ရှေ့နောက်ဆီလျော်မှု ရှိ/မရှိ စစ်ဆေးမှု များပြုလုပ်နိုင်ခြင်း၊ အချို့မေးခွန်းများအတွက် သက်ဆိုင်သူများကိုသာ မေးမြန်းနိုင်ခြင်း (ဥပမာ - မွေးဖွားခြင်း မေးခွန်းများအား အသက် ၁၀ နှစ်နှင့်အထက် အိမ်ထောင်ကျဖူးသူ အမျိုးသမီးများ ကိုသာမေးမြန်းခြင်း) နှင့် ကိုက်ညီမှု ရှိ/မရှိ စစ်ဆေးနိုင်ခြင်း (ဥပမာ - အသက်နှင့် မွေးသက္ကရာဇ်) စသည်တို့ကို ဆောင်ရွက်ပေးနိုင်ပါသည်။ စာရင်းကောက်က ပြုလုပ်နိုင်သည့် အမှားများကိုလည်း

လျှော့ချပေးနိုင်ပါသည်။ ထို့ပြင် စာရင်းကောက်ယူရရှိသည့် အချက်အလက်များသည် Database သို့တိုက်ရိုက်ရောက်ရှိသည့်အတွက် အချက်အလက်သွင်းခြင်းလုပ်ငန်းစဉ် မလိုအပ်ဘဲ အချိန်ကုန် သက်သာစေပါသည်။

၁.၂.၅ လူထုအသိပညာပေးခြင်းနှင့် ပြည်သူလူထုမှပူးပေါင်းပါဝင်လာစေရန်ဆောင်ရွက်ခြင်း

၂၀၂၄ ခုနှစ်၊ လူဦးရေနှင့် အိမ်အကြောင်းအရာသန်းခေါင်စာရင်း အောင်မြင်စွာ ကောက်ယူနိုင်ရေးအတွက် သန်းခေါင်စာရင်းလုပ်ငန်းများကို ပြည်သူများ နားလည်သဘောပေါက်လာစေရန် အောက်ဖော်ပြပါ လူထုဆက်သွယ်ရေးနည်းလမ်းမျိုးစုံအသုံးပြု၍ လူထုအသိပညာပေးခြင်းနှင့် စည်းရုံးလှုံ့ဆော်ခြင်းလုပ်ငန်းများကို ဆောင်ရွက်ခဲ့ပါသည် -

(က) အစိုးရနှင့် ပုဂ္ဂလိကပိုင် ရေဒီယိုနှင့် ရုပ်မြင်သံကြားအစီအစဉ်များမှ သန်းခေါင်စာရင်း လူထုအသိပညာပေး TV Spot များ၊ ဇာတ်လမ်းများနှင့် သီချင်းများ ထုတ်လွှင့်ပြသခြင်း၊

(ခ) သန်းခေါင်စာရင်း ကောက်ယူမည်ဖြစ်ကြောင်း ပြည်သူသို့အသိပေးသည့် နိုင်ငံတော်အကြီးအကဲ၏မိန့်ခွန်း ထုတ်လွှင့်ပြသခြင်း၊

(ဂ) သန်းခေါင်စာရင်းမကောက်ယူမီနှင့် ကောက်ယူနေစဉ်ကာလများတွင် ရက်ရေတွက်သည့် စာတမ်းပြေးများထုတ်လွှင့်ပြသခြင်း၊ အကြောင်းအမျိုးမျိုးကြောင့် သန်းခေါင်စာရင်းကောက်ခံရန် ကျန်ရှိသည့် ပြည်သူများအတွက် ပြန်လည်ကောက်ယူပေးမည်ဖြစ်ကြောင်း ထပ်မံအသိပေးလှုံ့ဆော်သည့် ကြေညာချက်များ ထုတ်လွှင့်ပြသခြင်း၊

(ဃ) သန်းခေါင်စာရင်း တွေ့ဆုံမေးမြန်းခြင်း အစီအစဉ်များနှင့် ဉာဏ်စမ်းပဟေဠိပြိုင်ပွဲများထုတ်လွှင့်ခြင်း၊ နေ့စဉ်ထုတ် သတင်းစာများတွင် သန်းခေါင်စာရင်း ဆောင်းပါးများနှင့် သန်းခေါင်စာရင်းဆိုင်ရာ ကြေညာချက်များဖော်ပြခြင်း။

အထက်ဖော်ပြပါ လူထုအသိပညာပေးခြင်းနှင့် စည်းရုံးလှုံ့ဆော်ခြင်းလုပ်ငန်းများကို အောက်ပါရည်ရွယ်ချက်များဖြင့် ဆောင်ရွက်ခဲ့ပါသည်-

(က) သန်းခေါင်စာရင်း၏ အရေးပါမှုနှင့် အောင်မြင်မှုတွင် ပြည်သူလူထုနှင့် ပါဝင်ပတ်သက်သူများ၏ အခန်းကဏ္ဍနှင့် ၎င်းတို့၏ ပူးပေါင်းပါဝင်မှုသည် သန်းခေါင်စာရင်းအောင်မြင်စွာ ကောက်ယူနိုင်ရေးအတွက် များစွာအထောက်အကူဖြစ်စေကြောင်းကို သိရှိနားလည်စေရန်၊

(ခ) သန်းခေါင်စာရင်းကောက်ခံရန် လူတိုင်းတွင် အခွင့်အရေးရှိသကဲ့သို့ တိကျမှန်ကန်သည့်အချက်အလက်များပေးရန် တာဝန်ရှိကြောင်း ပြည်သူများသိရှိနားလည်သဘောပေါက်စေရန်၊

(ဂ) နိုင်ငံတော်၏ ဖွံ့ဖြိုးမှုဆိုင်ရာကိစ္စရပ်များတွင် မူဝါဒများရေးဆွဲချမှတ် အကောင်အထည်ဖော်ရာ၌ သန်းခေါင်စာရင်းမှရရှိသော ကိန်းဂဏန်းအချက်အလက်များကို အသုံးပြုနိုင်မည်ဖြစ်ကြောင်း ပြည်သူလူထုသိရှိနားလည်စေရန်၊

(ဃ) သန်းခေါင်စာရင်းလုပ်ငန်းစဉ်များနှင့် သန်းခေါင်စာရင်း၏ အကျိုးကျေးဇူးများကို ပြည်သူများသိရှိစေရန် အသိပညာပေးခြင်း (ရှင်းပြခြင်း၊ စည်းရုံးခြင်း) ဖြင့် ပြည်သူလူထု၏ လွဲမှားနေသည့် ထင်မြင်ယူဆချက်များနှင့် အပြုသဘောမဆောင်သည့် သဘောထားများပြောင်းလဲရန်၊

(င) ကွင်းဆင်းဝန်ထမ်းများနှင့် စာရင်းကောက်များ လုပ်ငန်းဆောင်ရွက်ရာတွင် အဆင်ပြေချောမွေ့စေရေးနှင့် လုံခြုံမှုရှိစေရေးအတွက် ပြည်သူလူထု၏ ပူးပေါင်းပါဝင်မှုသည် အရေးပါကြောင်းကို သိရှိနားလည်သဘောပေါက်စေရန် အသိပညာပေး စည်းရုံးလှုံ့ဆော်ခြင်းနည်းလမ်းဖြင့် သန်းခေါင်စာရင်း အောင်မြင်စွာကောက်ယူနိုင်ရန်၊

(စ) နိုင်ငံ့ခေါင်းဆောင်များနှင့် ပြည်သူလူထုအားလုံးမှ သန်းခေါင်စာရင်းအကြောင်းကို ပိုမိုနားလည်အောင် မြှင့်တင်ဆောင်ရွက်ခြင်းဖြင့် သန်းခေါင်စာရင်းရလဒ်များကို အဖွဲ့အစည်းအားလုံးမှ လွယ်ကူချောမွေ့စွာ လက်ခံလာစေရန်၊

(ဆ) ကဏ္ဍအသီးသီးတွင် သန်းခေါင်စာရင်းအချက်အလက်များ အသုံးပြုမှုကို မြှင့်တင်ရန်။

၁.၂.၆ သန်းခေါင်စာရင်းကောက်ယူခြင်း

သန်းခေါင်စာရင်းကောက်ယူရာတွင် သန်းခေါင်စာရင်းရည်ညွှန်းချိန်ဖြစ်သည့် ၂၀၂၄ ခုနှစ်၊ စက်တင်ဘာလ ၃၀ ရက်နေ့ ညသန်းခေါင်ယံအချိန်တွင် မြန်မာနိုင်ငံနယ်နိမိတ်အတွင်း ရှိနေသူအားလုံးကို စာရင်းကောက်ယူခဲ့ပါသည်။ ထိုသို့စာရင်းကောက်ယူရာတွင် ဟိုတယ်၊ တည်းခိုခန်း၊ ဆေးရုံ၊ ရဲစခန်းနှင့် အချုပ်ခန်းစသည့် အဖွဲ့အစည်းများရှိ လူဦးရေကို သန်းခေါင်စာရင်းညတွင် စာရင်းကောက်ယူနိုင်ရန် သန်းခေါင်စာရင်းတာဝန်ခံများမှ ကြိုတင်စီမံမှုများ ပြုလုပ်ခဲ့ကြရပါသည်။ ပြည်ပသံရုံးများတွင် တာဝန်ထမ်းဆောင်နေကြသည့် မြန်မာနိုင်ငံသားများအပါအဝင် ၎င်းတို့နှင့်အတူ လိုက်ပါနေထိုင်သည့် မိသားစုဝင်များကိုလည်း သန်းခေါင်စာရင်း ကောက်ယူခဲ့ပြီး အဆိုပါ မြန်မာဝန်ထမ်းများနှင့် မိသားစုများ၏ စုစုပေါင်းလူဦးရေ (၁,၁၁၈) ဦး ကို နေပြည်တော်၊ ဇမ္ဗူသီရိမြို့နယ်တွင် ထည့်သွင်းဖော်ပြထားပါသည်။ တိုင်းဒေသကြီး/ ပြည်နယ်အများစုတွင် သန်းခေါင်စာရင်းကောက်ယူခြင်းအား သတ်မှတ်ထားသည့် (၁၅) ရက်တာ ကာလအတွင်း ဆောင်ရွက်နိုင်ခဲ့ပြီး လုံခြုံရေးအရ ခက်ခဲသောဒေသများတွင် ရက်တိုးမြှင့် ကောက်ယူခဲ့ပါသည်။

တိုင်းဒေသကြီး/ပြည်နယ်အချို့ရှိ မြို့နယ်၊ ရပ်ကွက်၊ ကျေးရွာအချို့တွင် လက်နက်ကိုင်အကြမ်းဖက်အဖွဲ့များ၏ နှောင့်ယှက်မှုများကြောင့် သန်းခေါင်စာရင်းကောက်ယူရန် အခက်အခဲများကြုံတွေ့ခဲ့ရပါသည်။ အဆိုပါဒေသများ၏ ခန့်မှန်းလူဦးရေတွက်ချက်မှုအား ဤအစီရင်ခံစာ၏ စာရင်းမကောက်ယူနိုင်ခဲ့သည့်ဒေသများအတွက် လူဦးရေခန့်မှန်းခြင်းအပိုင်းတွင် ထည့်သွင်းဖော်ပြထားပါသည်။

၁.၂.၇ ရွှေ့ပြောင်းလူဦးရေစာရင်း

မြေပြင်ကွင်းဆင်းစာရင်းကောက်ယူချိန်တွင် တိုင်းဒေသကြီး/ပြည်နယ်များ၌ CAPI စနစ်ထည့်သွင်းထားသော Mobile Tablet များဖြင့် စာရင်းကောက်ကွက်အလိုက် ကောက်ယူရရှိသော သန်းခေါင်စာရင်းအချက်အလက်များကို Server သို့ တိုက်ရိုက်ပေးပို့ခဲ့ပါသည်။ ရရှိလာသော အချက်အလက်များကို မြို့နယ်အလိုက်၊ ကျား/မ အလိုက် လူဦးရေကို တွက်ချက်ခဲ့ပါသည်။ နေပြည်တော်ရှိ ပြည်သူ့အင်အားဦးစီးဌာန၏ Server သို့ ရောက်ရှိလာသော အချက်အလက်

များကိုအသုံးပြု၍ စာရင်းဇယားများပြုစုပြီး ဆန်းစစ်လေ့လာမှုများ ပြုလုပ်ခဲ့ပါသည်။ ရွှေ့ပြောင်းလုပ်သား လူဦးရေစာရင်းတွင် ပြည်ပရှိ မြန်မာနိုင်ငံသံရုံးများ၌ တာဝန်ထမ်းဆောင်နေသည့်သူများမှလွဲ၍ မြန်မာနိုင်ငံပြင်ပတွင် ရောက်ရှိနေထိုင်သူများ၏ အချက်အလက်များ ပါဝင်မည် မဟုတ်ပါ။

၁.၃ စာရင်းကောက်ယူနိုင်မှုအခြေအနေ

၂၀၂၄ ခုနှစ် လူဦးရေနှင့် အိမ်အကြောင်းအရာသန်းခေါင်စာရင်း ကောက်ယူရာတွင် ဒေသအချို့၌ လုံခြုံရေးအခြေအနေအရ ရာနှုန်းပြည့် စာရင်းကောက်ယူနိုင်ခဲ့ခြင်းမရှိပါ။ မြို့နယ်ပေါင်း (၃၃၀) ရှိသည့်အနက် (၁၄၅) မြို့နယ်ကို ရာနှုန်းပြည့်စာရင်းကောက်ယူနိုင်ခဲ့ပါသည်။ တစ်စိတ်တစ်ဒေသသာ စာရင်းကောက်ယူနိုင်ခဲ့သော မြို့နယ်ပေါင်း (၁၂၇) မြို့နယ်ရှိပြီး လုံခြုံရေးနှင့် လမ်းပန်းဆက်သွယ်ရေးအခြေအနေများကြောင့် အချို့မြို့နယ်များတွင် ဒီဇင်ဘာလ ဒုတိယအပတ်အထိ ရက်တိုးမြှင့်ကောက်ယူခြင်းနှင့် နောက်ကျသန်းခေါင်စာရင်း ကောက်ယူခြင်းတို့ကို ဆောင်ရွက်ခဲ့ပါသည်။ မြို့နယ်လုံးကျွတ် သန်းခေါင်စာရင်းမကောက်ယူနိုင်သည့် မြို့နယ်ပေါင်း (၅၈) မြို့နယ်ရှိပါသည်။ သန်းခေါင်စာရင်းမကောက်ယူနိုင်သည့်ဒေသများအတွက် လူဦးရေခန့်မှန်းခြင်းလုပ်ငန်းကို Earth Remote Sensing (ERS) နည်းပညာနှင့် GIS နည်းပညာတို့ကို ပေါင်းစပ်အသုံးပြု၍ ဆောင်ရွက်ထားပါသည်။

အခန်း (၂)

ရွှေ့ပြောင်းလူဦးရေစာရင်း

၂.၁ လူဦးရေအရွယ်အစား

၂၀၂၄ ခုနှစ် လူဦးရေနှင့် အိမ်အကြောင်းအရာ သန်းခေါင်စာရင်းမှရရှိသော ရွှေ့ပြောင်းလူဦးရေစာရင်းအရ ၂၀၂၄ ခုနှစ်၊ စက်တင်ဘာလ ၃၀ ရက်နေ့ညတွင် မြန်မာနိုင်ငံအတွင်း၌ ရှိနေသူဦးရေမှာ (၅၁,၃၁၆,၇၅၆) ဦးဖြစ်ပါသည်။ အဆိုပါစာရင်းတွင် သန်းခေါင်စာရင်းကောက်ယူရရှိသည့် လူဦးရေ (၃၂,၁၉၁,၄၀၇) ဦးနှင့် စာရင်းမကောက်ယူနိုင်သည့်ဒေသများအတွက် ခန့်မှန်းလူဦးရေ (၁၉,၁၂၅,၃၄၉) ဦး ပါဝင်ပါသည်။ ကောက်ယူရရှိသည့် စာရင်းအရ ကျား ဦးရေမှာ (၁၅,၁၀၅,၂၁၅) ဦးနှင့် မ ဦးရေမှာ (၁၇,၀၈၆,၁၉၂) ဦးဖြစ်၍ အမျိုးသမီးဦးရေ ပိုများသည်ကို တွေ့ရှိရပါသည်။ အမျိုးသား (၄၆.၉) ရာခိုင်နှုန်းဖြစ်၍ အမျိုးသမီး (၅၃.၁) ရာခိုင်နှုန်း ဖြစ်ပါသည်။ မြန်မာနိုင်ငံ၏ တိုင်းဒေသကြီး/ပြည်နယ်များတွင် ကျား/မ အလိုက် လူဦးရေပျံ့နှံ့နေထိုင်မှု (စာရင်းမကောက်ယူနိုင်သည့်ဒေသများ၏ ခန့်မှန်းလူဦးရေအပါအဝင်)ကို ဇယား (၁) တွင် ဖော်ပြထားပါသည်။

ဇယား (၁) တိုင်းဒေသကြီး/ပြည်နယ်များတွင် ကျား/မအလိုက် လူဦးရေပျံ့နှံ့နေထိုင်မှု

တိုင်းဒေသကြီး/ ပြည်နယ်	စာရင်းကောက်ယူရရှိသောလူဦးရေ			ကျား/မ အချိုး	မကောက်ယူနိုင်သောဒေသများအတွက် ခန့်မှန်းလူဦးရေ	စုစုပေါင်း လူဦးရေ	လူဦးရေ အချိုး (%)
	ပေါင်း	ကျား	မ				
ပြည်ထောင်စု	**၃၂,၁၉၁,၄၀၇**	**၁၅,၁၀၅,၂၁၅**	**၁၇,၀၈၆,၁၉၂**	**၈၈**	**၁၉,၁၂၅,၃၄၉**	**၅၁,၃၁၆,၇၅၆**	**၁၀၀**
ကချင်	၇၇၅,၂၇၃	၃၆၈,၇၅၇	၄၀၆,၅၁၆	၉၁	၁,၄၂၂,၀၁၀	၂,၁၉၇,၂၈၃	၄.၃
ကယား	၃၈,၂၄၀	၂၀,၈၂၂	၁၇,၄၁၈	၁၂၀	၂၅၈,၆၆၃	၂၉၆,၉၀၃	၀.၆
ကရင်	၇၇၂,၆၀၉	၃၆၈,၉၂၆	၄၀၃,၆၈၃	၉၁	၇၁၈,၃၅၉	၁,၄၉၀,၉၆၈	၂.၉
ချင်း	၂၉,၂၃၄	၁၄,၄၈၃	၁၄,၇၅၁	၉၈	၃၄၃,၇၉၀	၃၇၃,၀၂၄	၀.၇
စစ်ကိုင်း	၈၀၂,၃၄၄	၃၇၃,၆၇၂	၄၂၈,၆၇၂	၈၇	၅,၂၁၃,၂၄၆	၆,၀၁၅,၅၉၀	၁၁.၇
တနင်္သာရီ	၇၇၃,၂၄၉	၃၇၁,၈၉၈	၄၀၁,၃၅၁	၉၃	၆၀၇,၃၁၈	၁,၃၈၀,၅၆၇	၂.၇
ပဲခူး	၃,၈၈၁,၁၆၄	၁,၈၀၈,၆၀၂	၂,၀၇၂,၅၆၂	၈၇	၅၇၂,၅၂၇	၄,၄၅၃,၆၉၁	၈.၇
မကွေး	၂,၀၃၂,၀၄၂	၉၂၄,၃၁၄	၁,၁၀၇,၇၂၈	၈၃	၂,၀၄၆,၄၆၂	၄,၀၇၈,၅၀၄	၇.၉
မန္တလေး	၄,၄၆၅,၅၉၈	၂,၀၇၈,၆၃၅	၂,၃၈၆,၉၆၃	၈၇	၁,၈၁၈,၀၆၅	၆,၂၈၃,၆၆၃	၁၂.၂
မွန်	၁,၂၈၆,၀၇၃	၅၉၀,၈၆၂	၆၉၅,၂၁၁	၈၅	၄၃၁,၀၉၃	၁,၇၁၇,၁၆၆	၃.၃
ရခိုင်	၃၄၅,၄၃၁	၁၆၈,၆၀၃	၁၇၆,၈၂၈	၉၅	၂,၁၂၀,၉၅၄	၂,၄၆၆,၃၈၅	၄.၈
ရန်ကုန်	၇,၃၇၀,၀၁၀	၃,၃၉၆,၇၅၅	၃,၉၇၃,၂၅၅	၈၅	-	၇,၃၇၀,၀၁၀	၁၄.၄
ရှမ်း	၂,၉၄၄,၅၁၅	၁,၄၄၂,၉၁၉	၁,၅၀၁,၅၉၆	၉၆	၃,၅၇၂,၈၆၂	၆,၅၁၇,၃၇၇	၁၂.၇
ဧရာဝတီ	၅,၅၄၆,၂၈၁	၂,၆၄၉,၂၇၀	၂,၈၉၇,၀၁၁	၉၁	-	၅,၅၄၆,၂၈၁	၁၀.၈
နေပြည်တော်	၁,၁၂၉,၃၄၄	၅၂၆,၆၉၇	၆၀၂,၆၄၇	၈၇	-	၁,၁၂၉,၃၄၄	၂.၂

တိုင်းဒေသကြီး/ပြည်နယ်အလိုက် လူဦးရေအချိုးကို ပုံ (၁) တွင် ဖော်ပြထားပါသည်။ လူဦးရေအချိုးအများဆုံးဒေသများမှာ ရန်ကုန်တိုင်းဒေသကြီး (၁၄.၄%)၊ ရှမ်းပြည်နယ် (၁၂.၇%) နှင့် မန္တလေးတိုင်းဒေသကြီး (၁၂.၂%) တို့ဖြစ်ပါသည်။ အဆိုပါတိုင်းဒေသကြီး/ပြည်နယ် (၃) ခု၏ လူဦးရေသည် စုစုပေါင်းလူဦးရေ၏ (၃၉.၃) ရာခိုင်နှုန်းခန့် ရှိပါသည်။ လူဦးရေအနည်းဆုံး ဒေသများမှာ ကယားပြည်နယ် (၀.၆%)၊ ချင်းပြည်နယ် (၀.၇%) နှင့် နေပြည်တော် (၂.၂%) တို့ ဖြစ်ပြီး စုစုပေါင်းလူဦးရေ၏ (၃.၅) ရာခိုင်နှုန်းခန့်သာရှိသည်ကို တွေ့ရှိရပါသည်။

ပုံ (၁) တိုင်းဒေသကြီး/ပြည်နယ်အလိုက် လူဦးရေအချိုး

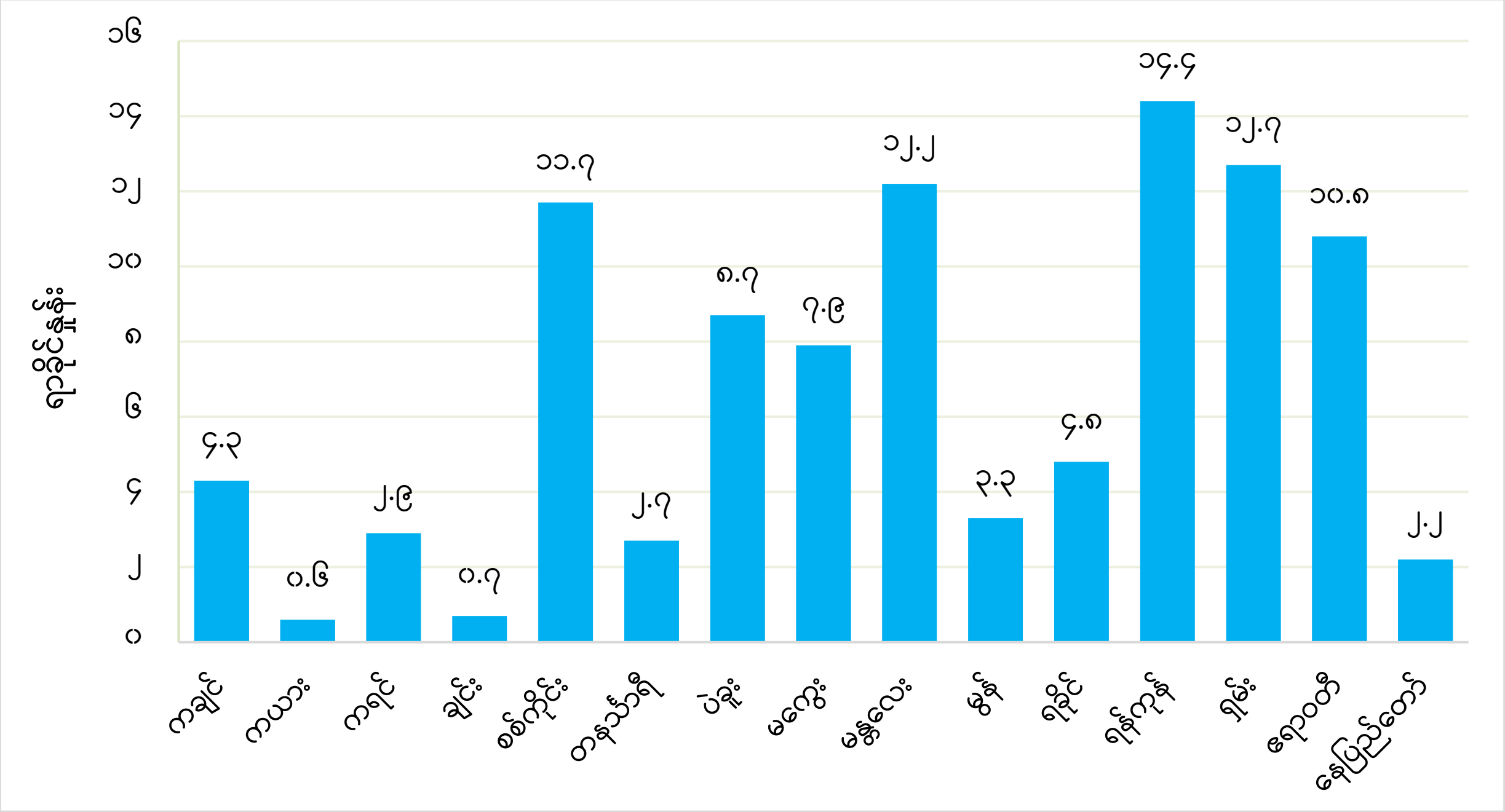

၂.၂ မြို့ပြ/ကျေးလက်လူဦးရေ

မြန်မာနိုင်ငံတွင် (စာရင်းမကောက်ယူနိုင်သည့်ဒေသများ၏ ခန့်မှန်းလူဦးရေအပါအဝင်) လူဦးရေ၏ (၃၁) ရာခိုင်နှုန်းသည် မြို့ပြတွင်နေထိုင်ပြီး (၆၉) ရာခိုင်နှုန်းသည် ကျေးလက်တွင် နေထိုင်ကြပါသည်။ ရန်ကုန်တိုင်းဒေသကြီးတွင် မြို့ပြ၌နေထိုင်သူ (၆၈) ရာခိုင်နှုန်းရှိပြီး ကချင်ပြည်နယ်၊ မွန်ပြည်နယ်နှင့် နေပြည်တော်တို့တွင် (၃၅) ရာခိုင်နှုန်း အသီးသီးရှိကြပါသည်။ ဧရာဝတီတိုင်းဒေသကြီးသည် ကျေးလက်လူဦးရေ (၈၄) ရာခိုင်နှုန်းဖြင့် အများဆုံးဖြစ်ပြီး စစ်ကိုင်းတိုင်းဒေသကြီးနှင့် မကွေးတိုင်းဒေသကြီးတို့တွင် (၈၃) ရာခိုင်နှုန်းအသီးသီးရှိကြောင်း တွေ့ရှိရပါသည်။ တိုင်းဒေသကြီး/ပြည်နယ်များရှိ မြို့ပြ/ကျေးလက်အလိုက် လူဦးရေကို ဇယား (၂) တွင် ဖော်ပြထားပါသည်။

ဇယား (၂) တိုင်းဒေသကြီး/ပြည်နယ်များရှိ မြို့ပြ/ကျေးလက်အလိုက် လူဦးရေ

တိုင်းဒေသကြီး/ ပြည်နယ်	စာရင်းကောက်ယူရရှိသောလူဦးရေ			မကောက်ယူနိုင်သောဒေသများအတွက် ခန့်မှန်းလူဦးရေ			စုစုပေါင်းလူဦးရေ			မြို့ပြ ရာခိုင်နှုန်း
	ပေါင်း	မြို့ပြ	ကျေးလက်	ပေါင်း	မြို့ပြ	ကျေးလက်	ပေါင်း	မြို့ပြ	ကျေးလက်	
ပြည်ထောင်စု	**၃၂,၁၉၁,၄၀၇**	**၁၃,၁၄၉,၆၆၀**	**၁၉,၀၄၁,၇၄၇**	**၁၉,၁၂၅,၃၄၉**	**၂,၄၇၈,၄၃၅**	**၁၆,၆၄၆,၉၁၄**	**၅၁,၃၁၆,၇၅၆**	**၁၅,၆၂၈,၀၉၅**	**၃၅,၆၈၈,၆၆၁**	**၃၁**
ကချင်	၇၇၅,၂၇၃	၄၉၅,၂၅၅	၂၈၀,၀၁၈	၁,၄၂၂,၀၁၀	၂၈၁,၈၈၉	၁,၁၄၀,၁၂၁	၂,၁၉၇,၂၈၃	၇၇၇,၁၄၄	၁,၄၂၀,၁၃၉	၃၅
ကယား	၃၈,၂၄၀	၂၄,၈၇၄	၁၃,၃၆၆	၂၅၈,၆၆၃	၆၁,၃၃၆	၁၉၇,၃၂၇	၂၉၆,၉၀၃	၈၆,၂၁၀	၂၁၀,၆၉၃	၂၉
ကရင်	၇၇၂,၆၀၉	၂၁၁,၆၀၅	၅၆၁,၀၀၄	၇၁၈,၃၅၉	၁၀၉,၃၀၈	၆၀၉,၀၅၁	၁,၄၉၀,၉၆၈	၃၂၀,၉၁၃	၁,၁၇၀,၀၅၅	၂၂
ချင်း	၂၉,၂၃၄	၂၉,၂၃၄	-	၃၄၃,၇၉၀	၄၆,၄၃၁	၂၉၇,၃၅၉	၃၇၃,၀၂၄	၇၅,၆၆၅	၂၉၇,၃၅၉	၂၀
စစ်ကိုင်း	၈၀၂,၃၄၄	၅၂၅,၁၂၀	၂၇၇,၂၂၄	၅,၂၁၃,၂၄၆	၅၁၈,၈၅၄	၄,၆၉၄,၃၉၂	၆,၀၁၅,၅၉၀	၁,၀၄၃,၉၇၄	၄,၉၇၁,၆၁၆	၁၇
တနင်္သာရီ	၇၇၃,၂၄၉	၂၉၅,၀၄၅	၄၇၈,၂၀၄	၆၀၇,၃၁၈	၇၇,၀၃၈	၅၃၀,၂၈၀	၁,၃၈၀,၅၆၇	၃၇၂,၀၈၃	၁,၀၀၈,၄၈၄	၂၇
ပဲခူး	၃,၈၈၁,၁၆၄	၁,၀၉၉,၉၂၉	၂,၇၈၁,၂၃၅	၅၇၂,၅၂၇	၂၈,၈၀၆	၅၄၃,၇၂၁	၄,၄၅၃,၆၉၁	၁,၁၂၈,၇၃၅	၃,၃၂၄,၉၅၆	၂၅
မကွေး	၂,၀၃၂,၀၄၂	၅၃၆,၄၂၁	၁,၄၉၅,၆၂၁	၂,၀၄၆,၄၆၂	၁၄၂,၇၂၃	၁,၉၀၃,၇၃၉	၄,၀၇၈,၅၀၄	၆၇၉,၁၄၄	၃,၃၉၉,၃၆၀	၁၇
မန္တလေး	၄,၄၆၅,၅၉၈	၁,၈၇၂,၄၀၃	၂,၅၉၃,၁၉၅	၁,၈၁၈,၀၆၅	၂၄၉,၉၁၈	၁,၅၆၈,၁၄၇	၆,၂၈၃,၆၆၃	၂,၁၂၂,၃၂၁	၄,၁၆၁,၃၄၂	၃၄
မွန်	၁,၂၈၆,၀၇၃	၅၆၇,၇၇၇	၇၁၈,၂၉၆	၄၃၁,၀၉၃	၃၁,၄၈၇	၃၉၉,၆၀၆	၁,၇၁၇,၁၆၆	၅၉၉,၂၆၄	၁,၁၁၇,၉၀၂	၃၅
ရခိုင်	၃၄၅,၄၃၁	၁၂၃,၈၇၅	၂၂၁,၅၅၆	၂,၁၂၀,၉၅၄	၃၄၃,၉၂၄	၁,၇၇၇,၀၃၀	၂,၄၆၆,၃၈၅	၄၆၇,၇၉၉	၁,၉၉၈,၅၈၆	၁၉
ရန်ကုန်	၇,၃၇၀,၀၁၀	၅,၀၀၇,၉၁၆	၂,၃၆၂,၀၉၄	-	-	-	၇,၃၇၀,၀၁၀	၅,၀၀၇,၉၁၆	၂,၃၆၂,၀၉၄	၆၈
ရှမ်း	၂,၉၄၄,၅၁၅	၁,၀၇၃,၆၂၂	၁,၈၇၀,၈၉၃	၃,၅၇၂,၈၆၂	၅၈၆,၇၂၁	၂,၉၈၆,၁၄၁	၆,၅၁၇,၃၇၇	၁,၆၆၀,၃၄၃	၄,၈၅၇,၀၃၄	၂၆
ဧရာဝတီ	၅,၅၄၆,၂၈၁	၈၈၆,၉၈၅	၄,၆၅၉,၂၉၆	-	-	-	၅,၅၄၆,၂၈၁	၈၈၆,၉၈၅	၄,၆၅၉,၂၉၆	၁၆
နေပြည်တော်	၁,၁၂၉,၃၄၄	၃၉၉,၅၉၉	၇၂၉,၇၄၅	-	-	-	၁,၁၂၉,၃၄၄	၃၉၉,၅၉၉	၇၂၉,၇၄၅	၃၅

၂.၃ ကျား/မ လူဦးရေ

၂၀၂၄ ခုနှစ် သန်းခေါင်စာရင်းအရ ကောက်ယူရရှိသော လူဦးရေတွင် ကျား ဦးရေသည် (၁၅,၁၀၅,၂၁၅) ဦးနှင့် မ ဦးရေသည် (၁၇,၀၈၆,၁၉၂) ဦးရှိပြီး မ ဦးရေသည် ကျား ဦးရေထက် (၁.၉၈) သန်းပိုများသည်ကို တွေ့ရှိရပါသည်။ လူဦးရေ ကျား/မ အချိုး (မ ၁၀၀ တွင်ရှိသော ကျား ဦးရေ) သည် (၈၈) ရှိကြောင်း ပုံ (၂) တွင် ဖော်ပြထားပါသည်။ ကယားပြည်နယ်မှအပ ကျန် တိုင်းဒေသကြီး/ပြည်နယ်များတွင် မ ဦးရေသည် ကျား ဦးရေထက် ပိုများသည်ကို တွေ့ရှိရပါသည်။

ပုံ (၂) တိုင်းဒေသကြီး/ပြည်နယ်အလိုက် ကျား/မ အချိုး

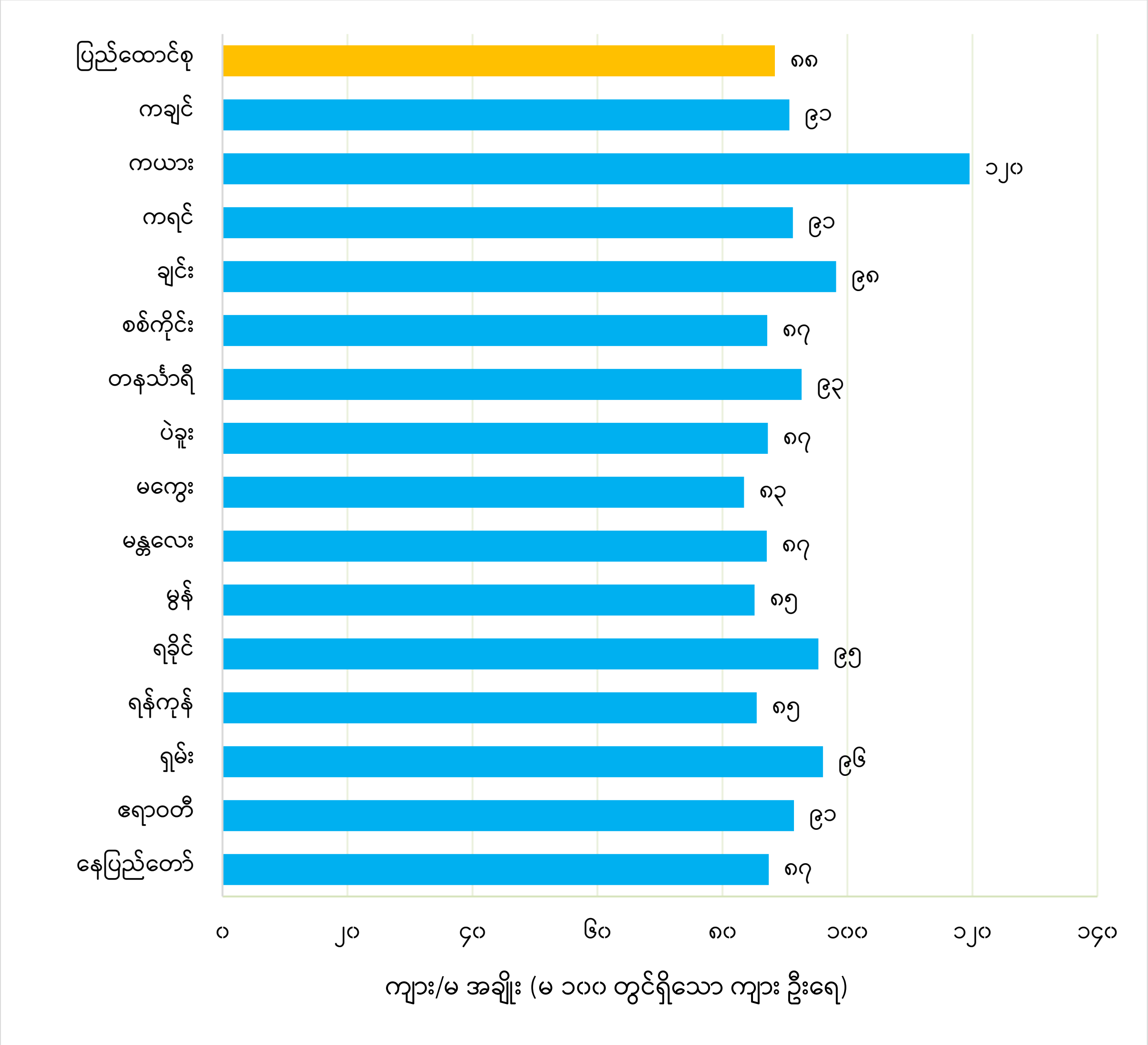

၂.၄ လူဦးရေပြောင်းလဲလာမှု

မြန်မာနိုင်ငံ၏ လူဦးရေသည် ၁၈၉၁ ခုနှစ် သန်းခေါင်စာရင်းအရ (၇.၇) သန်းသာရှိခဲ့ပြီး တဖြည်းဖြည်းတိုးပွားလာသည်ကို တွေ့ရှိရပါသည်။ ၁၉၀၁ ခုနှစ်တွင် (၁၀.၅) သန်း၊ ၁၉၂၁ ခုနှစ်တွင် (၁၃.၂) သန်း၊ ၁၉၇၃ ခုနှစ်တွင် (၂၈.၉) သန်း၊ ၁၉၈၃ ခုနှစ်တွင် (၃၅.၃) သန်းအထိ တိုးမြင့်လာပြီး ၂၀၁၄ ခုနှစ်တွင် (၅၁.၅) သန်းဖြစ်လာပါသည်။ ၂၀၂၄ ခုနှစ်တွင်မူ စာရင်းမကောက်ယူနိုင်သည့် ဒေသများအတွက် ခန့်မှန်းထားသည့် လူဦးရေအပါအဝင် မြန်မာနိုင်ငံ၏ လူဦးရေမှာ (၅၁.၃) သန်း ဖြစ်ပါသည်။ မြန်မာနိုင်ငံ၏ လူဦးရေပြောင်းလဲလာပုံကို ပုံ (၃) တွင် ဖော်ပြထားပါသည်။ လူဦးရေအရွယ်အစားပြောင်းလဲလာခြင်းသည် စီးပွားရေးကဏ္ဍအပါအဝင် ပညာရေး၊ ကျန်းမာရေး၊ အလုပ်အကိုင်ဖန်တီးပေးရေးနှင့် အိမ်ရာကဏ္ဍများအတွက်မူဝါဒများချမှတ်ရာတွင် အလွန်အရေးပါ ပါသည်။

ပုံ (၃) မြန်မာနိုင်ငံ၏ လူဦးရေပြောင်းလဲလာမှု (၁၈၇၂-၂၀၂၄)*

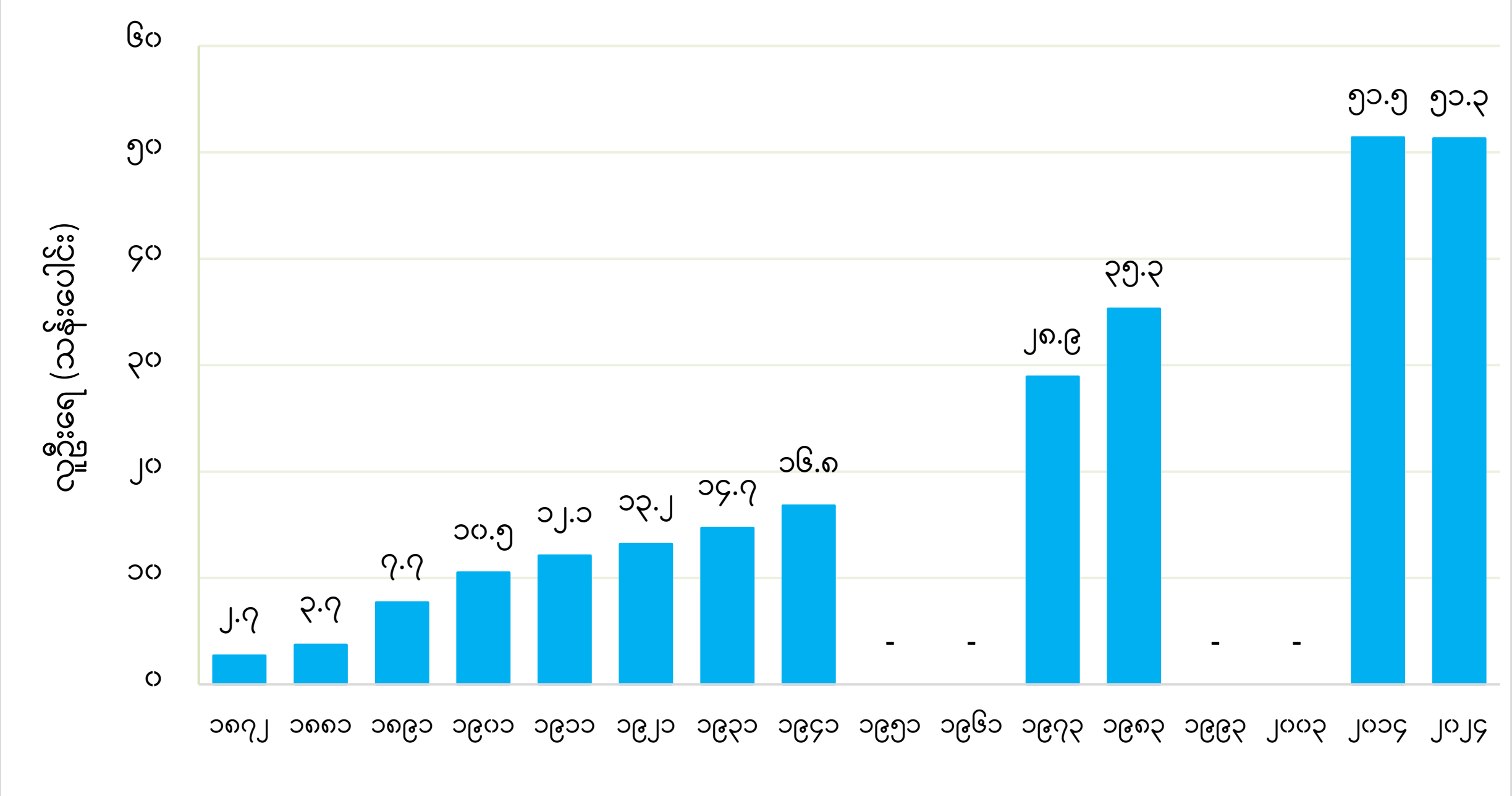

*၁၉၅၁၊ ၁၉၆၁၊ ၁၉၉၃ နှင့် ၂၀၀၃ ခုနှစ်များတွင် သန်းခေါင်စာရင်းကောက်ယူခဲ့ခြင်း မရှိပါ။

မှတ်ချက် - ၁၈၇၂ ခုနှစ်နှင့် ၁၈၈၁ ခုနှစ် လူဦးရေသည် ရခိုင်၊ တနင်္သာရီနှင့် မြန်မာနိုင်ငံအောက်ပိုင်းအတွက်သာ ဖြစ်ပါသည်။

၂.၅ လူဦးရေသိပ်သည်းမှု

၂၀၂၄ ခုနှစ် သန်းခေါင်စာရင်းအချက်အလက်များအရ မြန်မာနိုင်ငံ၏ လူဦးရေသိပ်သည်းမှုမှာ တစ်စတုရန်းကီလိုမီတာတွင် (၇၆) ဦး ဖြစ်ပါသည်။ လူဦးရေအထူထပ်ဆုံးဒေသများမှာ ရန်ကုန်တိုင်းဒေသကြီး (၇၁၇) ဦး၊ မန္တလေးတိုင်းဒေသကြီး (၂၀၃) ဦးနှင့် နေပြည်တော် (၁၆၀) ဦး တို့ဖြစ်ပါသည်။ လူဦးရေအကျဲပါးဆုံးဒေသများမှာ ချင်းပြည်နယ် (၁၀) ဦး၊ ကချင်ပြည်နယ်နှင့် ကယားပြည်နယ်တို့တွင် (၂၅) ဦးစီနှင့် တနင်္သာရီတိုင်းဒေသကြီးတွင် (၃၂) ဦး အသီးသီးရှိပါသည်။ မြန်မာနိုင်ငံ၏ စီးပွားရေးအချက်အချာမြို့တော်ဖြစ်သော ရန်ကုန်မြို့သည် လူဦးရေသိပ်သည်းမှုအများဆုံးဖြစ်သည်ကို တွေ့ရှိရပါသည်။ တိုင်းဒေသကြီး/ပြည်နယ်အလိုက် လူဦးရေသိပ်သည်းမှုကို ပုံ (၄) တွင် ဖော်ပြထားပါသည်။

ပုံ (၄) တိုင်းဒေသကြီး/ပြည်နယ်အလိုက် လူဦးရေသိပ်သည်းမှု

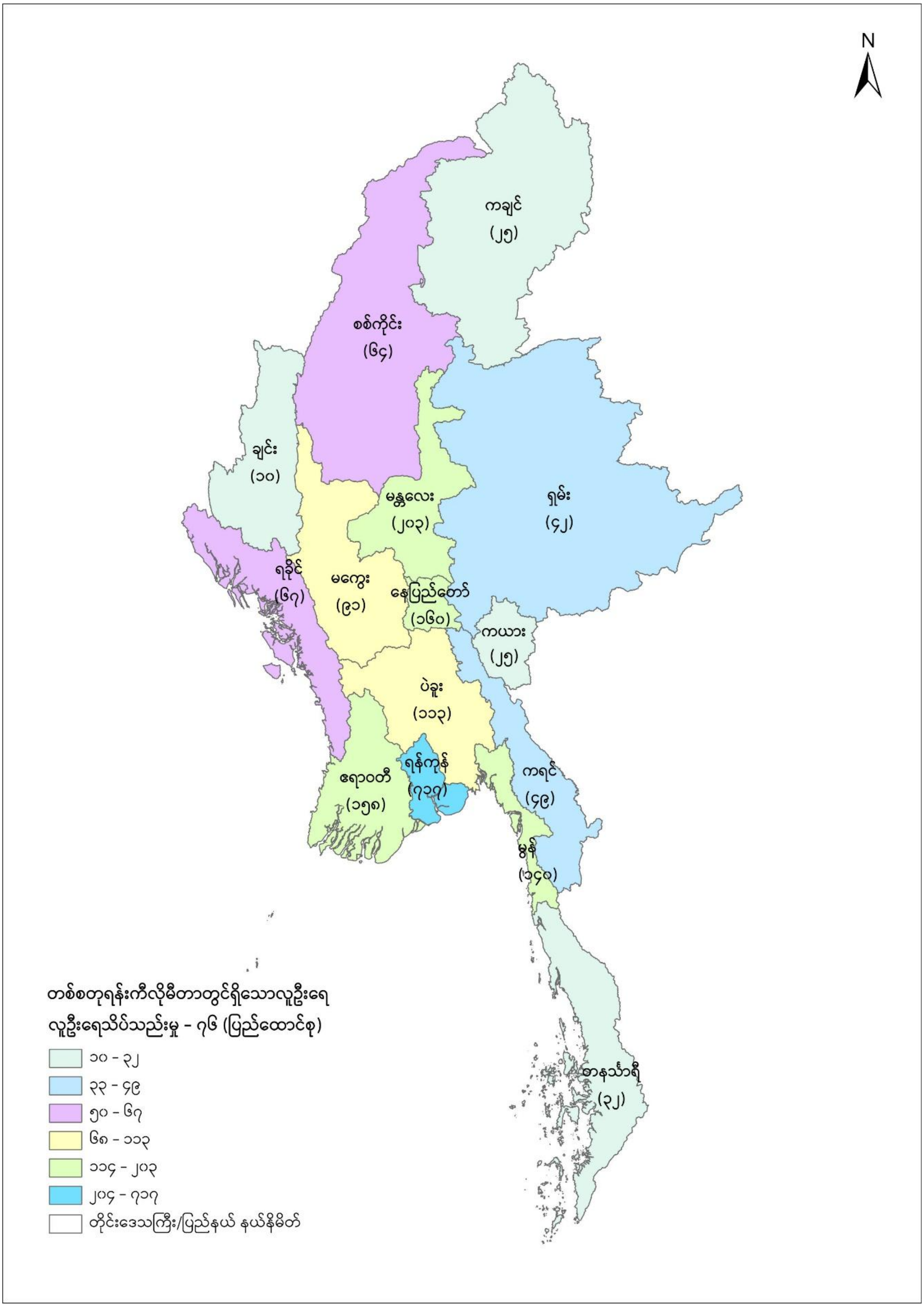

၂.၆ အိမ်ထောင်စုအရေအတွက်နှင့် အရွယ်အစား

၂၀၂၄ ခုနှစ် သန်းခေါင်စာရင်းတွင် ကောက်ယူရရှိခဲ့သည့် အိမ်ထောင်စုအရေအတွက် စုစုပေါင်းမှာ (၇,၇၇၂,၀၇၆) စု ဖြစ်ပါသည်။ သမားရိုးကျအိမ်ထောင်စုပုံစံဖြင့် နေထိုင်သည့် လူဦးရေမှာ (၂၉,၂၀၈,၄၉၁) ဦးဖြစ်ပြီး စုစုပေါင်းလူဦးရေ၏ (၉၀.၇) ရာခိုင်နှုန်းရှိပါသည်။ ကျန် (၂,၉၈၂,၉၁၆) ဦးမှာ အဖွဲ့အစည်းပုံစံဖြင့် နေထိုင်သူများဖြစ်ပါသည်။ လူဦးရေအရွယ်အစား ကဲ့သို့ပင် ရန်ကုန်တိုင်းဒေသကြီးတွင် အိမ်ထောင်စုအရေအတွက် အများဆုံးဖြစ်၍ ကယား ပြည်နယ်နှင့် ချင်းပြည်နယ်တို့တွင် အိမ်ထောင်စုအရေအတွက် အနည်းဆုံးဖြစ်ကြောင်း တွေ့ရှိရ ပါသည်။ မြို့နယ်အလိုက် အိမ်ထောင်စုလူဦးရေနှင့် အဖွဲ့အစည်းလူဦးရေကို ဇယား (၃) တွင် ဖော်ပြထားပါသည်။

၂၀၂၄ ခုနှစ် သန်းခေါင်စာရင်းတွင် ကောက်ယူရရှိခဲ့သည့်စာရင်းအရ မြန်မာနိုင်ငံ၏ ပျမ်းမျှ အိမ်ထောင်စုအရွယ်အစားမှာ (၃.၈) ဖြစ်ပါသည်။ ပျမ်းမျှအိမ်ထောင်စုအရွယ်အစားဆိုသည်မှာ ဧရိယာတစ်ခုအတွင်းရှိ အိမ်ထောင်စုလူဦးရေစုစုပေါင်းနှင့် အိမ်ထောင်စုအရေအတွက်တို့၏အချိုး ဖြစ်ပါသည်။ ပုံ (၅) တွင် တိုင်းဒေသကြီး/ပြည်နယ်အလိုက် ပျမ်းမျှအိမ်ထောင်စု အရွယ်အစားကို ဖော်ပြထားပါသည်။ ကချင်ပြည်နယ်သည် ပျမ်းမျှအိမ်ထောင်စုအရွယ်အစား (၄.၅) ဦးဖြင့် အကြီးဆုံးဖြစ်ပြီး စစ်ကိုင်းတိုင်းဒေသကြီးနှင့် တနင်္သာရီတိုင်းဒေသကြီးတို့သည် (၄.၁) ဦးစီ ရှိပါသည်။ ချင်းပြည်နယ်သည် ပျမ်းမျှအိမ်ထောင်စုအရွယ်အစား (၃.၃) ဦးဖြင့် အသေးဆုံးဖြစ်ပြီး ကယားပြည်နယ်နှင့် မကွေးတိုင်းဒေသကြီးတို့သည် (၃.၅) ဦးစီဖြင့် ဒုတိယအသေးဆုံးဖြစ်သည်ကို တွေ့ရှိရပါသည်။ ပျမ်းမျှအိမ်ထောင်စုအရွယ်အစားသည် မြို့ပြနှင့်ကျေးလက် အကြားတွင် သိသာစွာကွာဟမှုမရှိကြောင်းတွေ့ရှိရပါသည်။ မြို့ပြလူဦးရေအချိုး များပြားသော ရန်ကုန်တိုင်း ဒေသကြီးတွင် အိမ်ထောင်စုအရွယ်အစား (၃.၇) ဖြစ်ပြီး ပြည်ထောင်စုအဆင့် ပျမ်းမျှ အိမ်ထောင်စုအရွယ်အစားအောက် အနည်းငယ်သာလျော့နည်းသည်ကို တွေ့ရှိရပါသည်။

ပုံ (၅) တိုင်းဒေသကြီး/ပြည်နယ်အလိုက် ပျမ်းမျှအိမ်ထောင်စုအရွယ်အစား

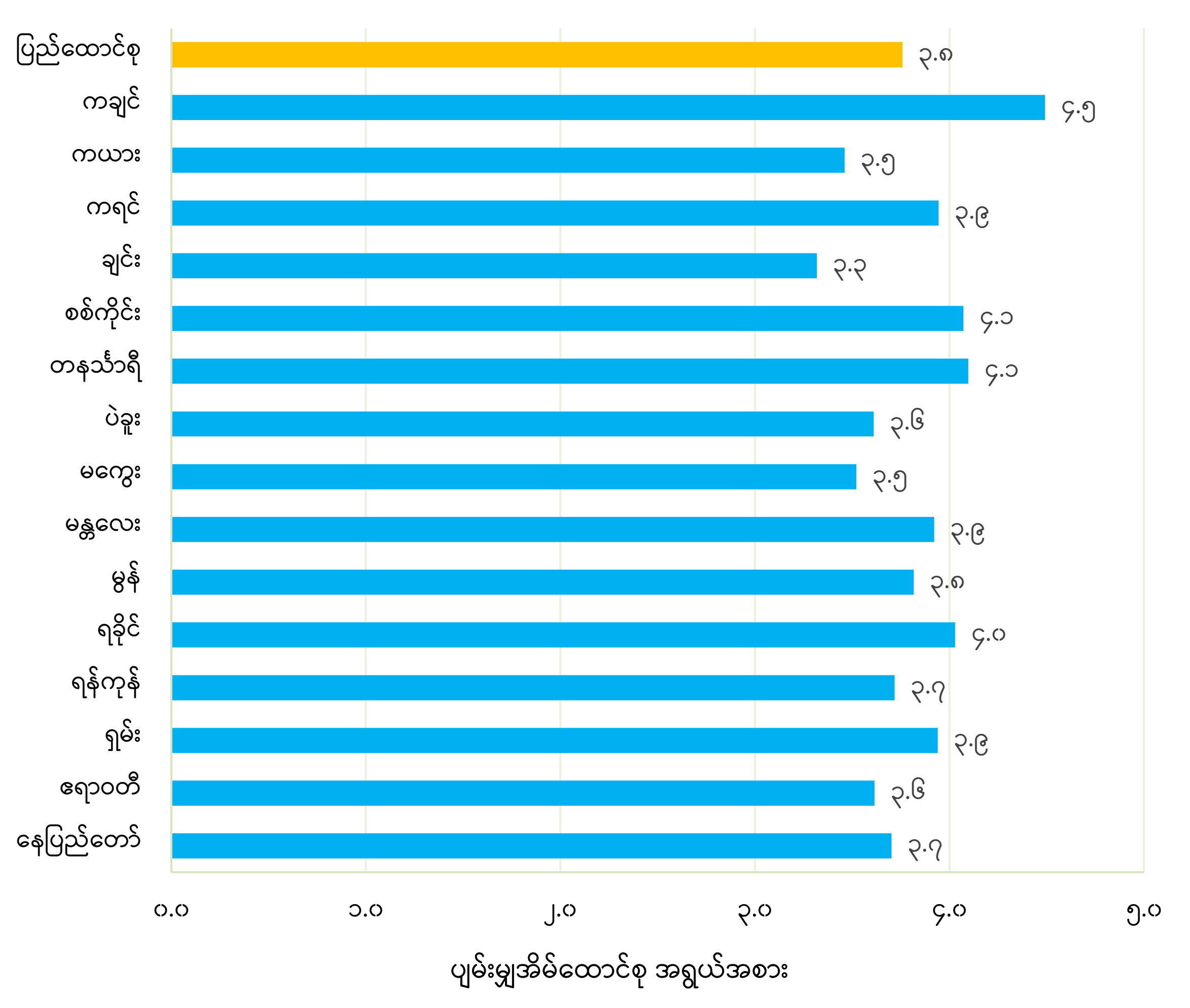

၂.၇ စာရင်းမကောက်ယူနိုင်ခဲ့သည့် လူဦးရေကို ခန့်မှန်းခြင်း

၂၀၂၄ ခုနှစ် လူဦးရေနှင့် အိမ်အကြောင်းအရာသန်းခေါင်စာရင်းတွင် နယ်မြေဒေသ လုံခြုံရေးအခြေအနေအရ တစ်နိုင်ငံလုံးကို လွှမ်းခြုံနိုင်ခြင်းမရှိသော်လည်း နိုင်ငံ့လူဦးရေကို အနီးစပ်ဆုံး ထင်ဟပ်ပေါ်လွင်စေရန် သန်းခေါင်စာရင်းမကောက်ယူနိုင်သည့် ဒေသများအတွက် လူဦးရေခန့်မှန်းခြင်းလုပ်ငန်းကို စနစ်တကျ ဆောင်ရွက်ခဲ့ပါသည်။ ထိုသို့ဆောင်ရွက်ရာတွင် နိုင်ငံတကာ၌ အသုံးပြုလျက်ရှိသော ဂြိုလ်တုဓာတ်ပုံများအသုံးပြု၍ Earth Remote Sensing (ERS) နည်းပညာဖြင့် လူဦးရေခန့်မှန်းခြင်း ဆောင်ရွက်ခဲ့ပါသည်။

လူဦးရေခန့်မှန်းနိုင်ရေးအတွက် ရုရှား၊ တရုတ်၊ အိန္ဒိယနှင့် အခြားဥရောပရှိ Commercial Company များမှ ကြည်လင်ပြတ်သားသော High-Resolution ၀.၃၊ ၀.၅ နှင့် ၀.၈ မီတာ အရည်သွေးရှိသည့် Up to Date ဂြိုဟ်တုဓာတ်ပုံများကို ဝယ်ယူ၍ Microsoft ၏ Global Machine Learning Building Footprints Dataset နှင့် Mapflow AI ၏ AI-powered tools များကို အသုံးပြု၍ Building Footprints Extraction ကို ဆောင်ရွက်ခဲ့ပါသည်။ စာရင်း မကောက်ယူနိုင်သော ဒေသများအတွက် လူဦးရေခန့်မှန်းခြင်း လုပ်ငန်းစဉ်အဆင့်ဆင့်မှာ အောက်ပါအတိုင်းဖြစ်ပါသည် -

(က) **Building Footprints Extraction:** အဆိုပါလုပ်ငန်းကို ဆောင်ရွက်ပြီးနောက် တိကျမှန်ကန်သော Building Footprints များကို ရရှိခဲ့ပါသည်။

(ခ) **Classification of Building Type:** ရရှိလာသော Building Footprints များ၏ အဆောက်အဦ အမျိုးအစားများကို Cross-Checking နှင့် Merging ပြုလုပ်၍ ရုံးများ၊ စာသင်ကျောင်းများစသည့် အခြေခံအဆောက်အဦများနှင့် ဘာသာရေး၊ စီးပွားရေးဆိုင်ရာအဆောက်အဦများကို မျက်မြင်စစ်ဆေးဖယ်ထုတ်ခြင်း၊ ကျန်ရှိသောနေရာများတွင်ပေါင်းထည့်ခြင်း၊ အပြန်အလှန်စစ်ဆေးခြင်း၊ နယ်မြေဒေသ အလိုက် အဆောက်အဦစာရင်း ပြုစုခြင်းတို့ကို GIS နည်းပညာဖြင့် အဆင့်ဆင့် ဆောင်ရွက်ခဲ့ပါသည်။

(ဂ) **Calculation of Uninhabited Domestic Building and Average Household Size**: သန်းခေါင်စာရင်း ကောက်ယူရရှိသောဒေသများ၏ လူမနေအဆောက်အဦ ရာခိုင်နှုန်းနှင့် အိမ်ထောင်စုအရွယ်အစားတို့ကို သီးခြားတွက်ချက်၍ လူမနေ အဆောက်အဦများကိုလျှော့ချပြီး လူနေထိုင်နိုင်သော အဆောက်အဦ အရေ အတွက်ကို ခန့်မှန်းခဲ့ပါသည်။

(ဃ) **Population Estimation with Satellite-Based Building Footprints Data and Administrative Records:** လူနေထိုင်နိုင်သော အဆောက်အဦ အရေအတွက်

နှင့် ပျမ်းမျှအိမ်ထောင်စုအရွယ်အစားကိုအခြေခံ၍ လူဦးရေခန့်မှန်းခြင်းလုပ်ငန်းကို ဆောင်ရွက်ခဲ့ပါသည်။ ထို့ပြင် အုပ်ချုပ်မှုဆိုင်ရာမှတ်တမ်းများမှ လူဦးရေစာရင်းများ၊ ဒေသအလိုက် လူဦးရေပြောင်းလဲမှုဖြစ်စဉ်များဖြင့် ချိန်ညှိ သုံးသပ်၍ မြို့ပြ/ကျေးလက်အလိုက် နီးစပ်မှန်ကန်သော ခန့်မှန်းလူဦးရေများကို တွက်ချက်ခဲ့ပါသည်။

၂.၈ နိဂုံး

၂၀၂၄ ခုနှစ် လူဦးရေနှင့် အိမ်အကြောင်းအရာသန်းခေါင်စာရင်း ကောက်ယူခဲ့သည့် အချိန်ကာလအတွင်း လုံခြုံရေးဆိုင်ရာ အခက်အခဲများနှင့် စိန်ခေါ်မှုများစွာကို ရင်ဆိုင်ကြုံတွေ့ခဲ့ရသော်လည်း သန်းခေါင်စာရင်းအချက်အလက်များကို ကနဦးဆန်းစစ်လေ့လာချက်များအရ ၂၀၂၄ ခုနှစ် လူဦးရေနှင့် အိမ်အကြောင်းအရာသန်းခေါင်စာရင်း၏ လွှမ်းခြုံနိုင်မှုသည် ကျေနပ်ဖွယ်ရာဖြစ်ပြီး နိုင်ငံတကာစံချိန်စံညွှန်း၊ လမ်းညွှန်ချက်နှင့် အကြံပြုချက်များကိုလိုက်နာ၍ ဥပဒေများနှင့်အညီ ဆောင်ရွက်ခဲ့ပါသည်။ ဤအစီရင်ခံစာ၌ ပါဝင်သောအချက်အလက်များကို အသုံးပြုရာတွင် မှန်ကန်စွာ အသုံးပြုစေလိုပါသည်။ အချက်အလက်အသုံးပြုသူများအတွက် လူဦးရေနှင့် လူမှုစီးပွားဆိုင်ရာအချက်အလက်များကို ပင်မအစီရင်ခံစာတွင် ဆက်လက်ထုတ်ပြန်မည် ဖြစ်ပါသည်။

ဇယား (၃) မြို့နယ်အလိုက် အိမ်ထောင်စုလူဦးရေနှင့် အဖွဲ့အစည်းလူဦးရေ

တိုင်းဒေသကြီး/ပြည်နယ်၊ ကိုယ်ပိုင်အုပ်ချုပ်ခွင့်ရဒေသ၊ ခရိုင်၊ မြို့နယ်	စာရင်းကောက်ယူရရှိသောလူဦးရေ										မကောက်ယူနိုင်သော ဒေသများအတွက် ခန့်မှန်းလူဦးရေ	စုစုပေါင်း လူဦးရေ
	စုစုပေါင်းလူဦးရေ				အိမ်ထောင်စုလူဦးရေ			အဖွဲ့အစည်းလူဦးရေ				
	အိမ်ထောင်စု	ပေါင်း	ကျား	မ	ပေါင်း	ကျား	မ	ပေါင်း	ကျား	မ		
ပြည်ထောင်စု	**၇,၇၇၂,၀၇၆**	**၃၂,၁၉၁,၄၀၇**	**၁၅,၁၀၅,၂၁၅**	**၁၇,၀၈၆,၁၉၂**	**၂၉,၂၀၈,၄၉၁**	**၁၃,၃၈၆,၆၂၉**	**၁၅,၈၂၁,၈၆၂**	**၂,၉၈၂,၉၁၆**	**၁,၇၁၈,၅၈၆**	**၁,၂၆၄,၃၃၀**	**၁၉,၁၂၅,၃၄၉**	**၅၁,၃၁၆,၇၅၆**
ကချင်ပြည်နယ်	**၁၅၀,၇၉၇**	**၇၇၅,၂၇၃**	**၃၆၈,၇၅၇**	**၄၀၆,၅၁၆**	**၆၇၇,၃၈၅**	**၃၁၅,၈၄၃**	**၃၆၁,၅၄၂**	**၉၇,၈၈၈**	**၅၂,၉၁၄**	**၄၄,၉၇၄**	**၁,၄၂၂,၀၁၀**	**၂,၁၉၇,၂၈၃**
ချီဖွေခရိုင်	**၂၄၃**	**၁,၂၀၇**	**၄၀၉**	**၇၉၈**	**၈၆၄**	**၃၂၅**	**၅၃၉**	**၃၄၃**	**၈၄**	**၂၅၉**	**၄၂,၆၃၄**	**၄၃,၈၄၁**
ချီဖွေမြို့နယ်	၂၄၃	၁,၂၀၇	၄၀၉	၇၉၈	၈၆၄	၃၂၅	၅၃၉	၃၄၃	၈၄	၂၅၉	၂၈,၂၃၃	၂၉,၄၄၀
ဆော့လောမြို့နယ်	-	-	-	-	-	-	-	-	-	-	၁၄,၄၀၁	၁၄,၄၀၁
တနိုင်းခရိုင်	**၇,၄၃၃**	**၃၇,၀၉၃**	**၁၈,၅၅၅**	**၁၈,၅၃၈**	**၃၄,၀၇၇**	**၁၆,၄၈၈**	**၁၇,၅၈၉**	**၃,၀၁၆**	**၂,၀၆၇**	**၉၄၉**	**၉၉,၅၆၁**	**၁၃၆,၆၅၄**
တနိုင်းမြို့နယ်	၇,၄၃၃	၃၇,၀၉၃	၁၈,၅၅၅	၁၈,၅၃၈	၃၄,၀၇၇	၁၆,၄၈၈	၁၇,၅၈၉	၃,၀၁၆	၂,၀၆၇	၉၄၉	၉၉,၅၆၁	၁၃၆,၆၅၄
ပူတာအိုခရိုင်	**၁၆,၉၄၃**	**၈၈,၂၀၄**	**၄၄,၃၆၈**	**၄၃,၈၃၆**	**၈၄,၄၃၉**	**၄၂,၁၀၄**	**၄၂,၃၃၅**	**၃,၇၆၅**	**၂,၂၆၄**	**၁,၅၀၁**	**၂၄,၃၁၃**	**၁၁၂,၅၁၇**
ခေါင်လန်ဖူးမြို့နယ်	၂,၀၄၆	၁၁,၉၄၉	၆,၁၄၃	၅,၈၀၆	၁၁,၈၄၃	၆,၀၇၀	၅,၇၇၃	၁၀၆	၇၃	၃၃	-	၁၁,၉၄၉
ဆွမ်ပရာဘွမ်မြို့နယ်	-	-	-	-	-	-	-	-	-	-	၁၉,၁၁၉	၁၉,၁၁၉
နောင်မွန်းမြို့နယ်	၁,၄၀၇	၇,၁၉၆	၃,၆၇၄	၃,၅၂၂	၇,၁၀၄	၃,၆၃၀	၃,၄၇၄	၉၂	၄၄	၄၈	၂,၀၃၀	၉,၂၂၆
ပူတာအိုမြို့နယ်	၁၁,၆၇၅	၆၀,၆၂၃	၃၀,၂၅၈	၃၀,၃၆၅	၅၇,၂၁၈	၂၈,၂၄၉	၂၈,၉၆၉	၃,၄၀၅	၂,၀၀၉	၁,၃၉၆	၂,၈၅၀	၆၃,၄၇၃
မချမ်းဘောမြို့နယ်	၁,၈၁၅	၈,၄၃၆	၄,၂၉၃	၄,၁၄၃	၈,၂၇၄	၄,၁၃၅	၄,၁၃၉	၁၆၂	၁၃၈	၂၄	၃၁၄	၈,၇၅၀
ဗန်းမော်ခရိုင်	**၁၃,၉၉၁**	**၇၈,၃၉၇**	**၃၆,၀၀၉**	**၄၂,၃၈၈**	**၆၀,၇၀၅**	**၂၇,၄၀၃**	**၃၃,၃၀၂**	**၁၇,၆၉၂**	**၈,၆၀၆**	**၉,၀၈၆**	**၅၄၁,၈၀၃**	**၆၂၀,၂၀၀**
ဗန်းမော်မြို့နယ်	၁၀,၉၂၈	၆၂,၈၃၁	၂၈,၉၂၀	၃၃,၉၁၁	၄၆,၈၅၈	၂၁,၃၂၁	၂၅,၅၃၇	၁၅,၉၇၃	၇,၅၉၉	၈,၃၇၄	၁၀၃,၃၀၃	၁၆၆,၁၃၄

တိုင်းဒေသကြီး/ပြည်နယ်၊ ကိုယ်ပိုင်အုပ်ချုပ်ခွင့်ရဒေသ၊ ခရိုင်၊ မြို့နယ်	စာရင်းကောက်ယူရရှိသောလူဦးရေ										မကောက်ယူနိုင်သော ဒေသများအတွက် ခန့်မှန်းလူဦးရေ	စုစုပေါင်း လူဦးရေ
	စုစုပေါင်းလူဦးရေ				အိမ်ထောင်စုလူဦးရေ			အဖွဲ့အစည်းလူဦးရေ				
	အိမ်ထောင်စု	ပေါင်း	ကျား	မ	ပေါင်း	ကျား	မ	ပေါင်း	ကျား	မ		
မန်စီမြို့နယ်	-	-	-	-	-	-	-	-	-	-	၁၁၄,၃၅၆	၁၁၄,၃၅၆
မိုးမောက်မြို့နယ်	-	-	-	-	-	-	-	-	-	-	၁၄၄,၂၈၄	၁၄၄,၂၈၄
ရွှေကူမြို့နယ်	၃,၀၆၃	၁၅,၅၆၆	၇,၀၈၉	၈,၄၇၇	၁၃,၈၄၇	၆,၀၈၂	၇,၇၆၅	၁,၇၁၉	၁,၀၀၇	၇၁၂	၁၇၉,၈၆၀	၁၉၅,၄၂၆
မိုးညှင်းခရိုင်	**၄၉,၁၂၁**	**၂၂၀,၅၄၄**	**၁၀၃,၂၈၀**	**၁၁၇,၂၆၄**	**၂၀၈,၄၈၃**	**၉၅,၉၆၆**	**၁၁၂,၅၁၇**	**၁၂,၀၆၁**	**၇,၃၁၄**	**၄,၇၄၇**	**၅၀၁,၀၅၈**	**၇၂၁,၆၀၂**
ဖားကန့်မြို့နယ်	-	-	-	-	-	-	-	-	-	-	၂၈၆,၇၅၈	၂၈၆,၇၅၈
မိုးကောင်းမြို့နယ်	၂၄,၇၉၉	၁၁၀,၅၉၇	၅၂,၀၂၆	၅၈,၅၇၁	၁၀၅,၈၉၆	၄၈,၈၆၃	၅၇,၀၃၃	၄,၇၀၁	၃,၁၆၃	၁,၅၃၈	၂၈,၀၃၄	၁၃၈,၆၃၁
မိုးညှင်းမြို့နယ်	၂၄,၃၂၂	၁၀၉,၉၄၇	၅၁,၂၅၄	၅၈,၆၉၃	၁၀၂,၅၈၇	၄၇,၁၀၃	၅၅,၄၈၄	၇,၃၆၀	၄,၁၅၁	၃,၂၀၉	၁၈၆,၂၆၆	၂၉၆,၂၁၃
မြစ်ကြီးနားခရိုင်	**၆၃,၀၆၆**	**၃၄၉,၈၂၈**	**၁၆၆,၁၃၆**	**၁၈၃,၆၉၂**	**၂၈၈,၈၁၇**	**၁၃၃,၅၅၇**	**၁၅၅,၂၆၀**	**၆၁,၀၁၁**	**၃၂,၅၇၉**	**၂၈,၄၃၂**	**၂၁၂,၆၄၁**	**၅၆၂,၄၆၉**
မြစ်ကြီးနားမြို့နယ်	၅၅,၁၆၇	၂၉၅,၂၀၄	၁၃၉,၈၉၃	၁၅၅,၃၁၁	၂၅၃,၄၁၂	၁၁၆,၇၂၂	၁၃၆,၆၉၀	၄၁,၇၉၂	၂၃,၁၇၁	၁၈,၆၂၁	၇၈,၆၆၆	၃၇၃,၈၇၀
ဝိုင်းမော်မြို့နယ်	၇,၈၉၉	၅၄,၆၂၄	၂၆,၂၄၃	၂၈,၃၈၁	၃၅,၄၀၅	၁၆,၈၃၅	၁၈,၅၇၀	၁၉,၂၁၉	၉,၄၀၈	၉,၈၁၁	၁၁၇,၉၉၀	၁၇၂,၆၁၄
အင်ဂျန်းယန်မြို့နယ်	-	-	-	-	-	-	-	-	-	-	၁၅,၉၈၅	၁၅,၉၈၅
ကယားပြည်နယ်	**၈,၉၃၂**	**၃၈,၂၄၀**	**၂၀,၈၂၂**	**၁၇,၄၁၈**	**၃၀,၉၁၅**	**၁၄,၈၅၃**	**၁၆,၀၆၂**	**၇,၃၂၅**	**၅,၉၆၉**	**၁,၃၅၆**	**၂၅၈,၆၆၃**	**၂၉၆,၉၀၃**
ဒီမောဆိုခရိုင်	၂၄၄	၁,၇၇၂	၁,၃၅၁	၄၂၁	၈၃၇	၄၂၀	၄၁၇	၉၃၅	၉၃၁	၄	**၁၁၈,၀၆၀**	**၁၁၉,၈၃၂**
ဒီမောဆိုမြို့နယ်	၁၂၂	၈၉၇	၆၉၇	၂၀၀	၃၉၆	၁၉၉	၁၉၇	၅၀၁	၄၉၈	၃	၇၉,၇၁၅	၈၀,၆၁၂
ဖရူဆိုမြို့နယ်	၁၂၂	၈၇၅	၆၅၄	၂၂၁	၄၄၁	၂၂၁	၂၂၀	၄၃၄	၄၃၃	၁	၃၈,၃၄၅	၃၉,၂၂၀
ဘောလခဲခရိုင်	**၄၅၁**	**၂,၀၁၀**	**၁,၂၈၇**	**၇၂၃**	**၁,၁၉၆**	**၅၈၃**	**၆၁၃**	**၈၁၄**	**၇၀၄**	**၁၁၀**	**၃၆,၈၄၅**	**၃၈,၈၅၅**
ဖားဆောင်းမြို့နယ်	-	၃၂၉	၂၂၃	၁၀၆	-	-	-	၃၂၉	၂၂၃	၁၀၆	၂၇,၈၁၉	၂၈,၁၄၈

တိုင်းဒေသကြီး/ပြည်နယ်၊ ကိုယ်ပိုင်အုပ်ချုပ်ခွင့်ရဒေသ၊ ခရိုင်၊ မြို့နယ်	စာရင်းကောက်ယူရရှိသောလူဦးရေ										မကောက်ယူနိုင်သော ဒေသများအတွက် ခန့်မှန်းလူဦးရေ	စုစုပေါင်း လူဦးရေ
	စုစုပေါင်းလူဦးရေ				အိမ်ထောင်စုလူဦးရေ			အဖွဲ့အစည်းလူဦးရေ				
	အိမ်ထောင်စု	ပေါင်း	ကျား	မ	ပေါင်း	ကျား	မ	ပေါင်း	ကျား	မ		
ဘောလခဲမြို့နယ်	၄၅၁	၁,၆၈၁	၁,၀၆၄	၆၁၇	၁,၁၉၆	၅၈၃	၆၁၃	၄၈၅	၄၈၁	၄	၉,၀၂၆	၁၀,၇၀၇
မယ်စဲ့ခရိုင်	-	-	-	-	-	-	-	-	-	-	**၁၁,၈၀၅**	**၁၁,၈၀၅**
မယ်စဲ့မြို့နယ်	-	-	-	-	-	-	-	-	-	-	၁၁,၈၀၅	၁၁,၈၀၅
လွိုင်ကော်ခရိုင်	**၈,၂၃၇**	**၃၄,၄၅၈**	**၁၈,၁၈၄**	**၁၆,၂၇၄**	**၂၈,၈၈၂**	**၁၃,၈၅၀**	**၁၅,၀၃၂**	**၅,၅၇၆**	**၄,၃၃၄**	**၁,၂၄၂**	**၉၁,၉၅၃**	**၁၂၆,၄၁၁**
ရှားတောမြို့နယ်	-	-	-	-	-	-	-	-	-	-	၉,၄၄၀	၉,၄၄၀
လွိုင်ကော်မြို့နယ်	၈,၂၃၇	၃၄,၄၅၈	၁၈,၁၈၄	၁၆,၂၇၄	၂၈,၈၈၂	၁၃,၈၅၀	၁၅,၀၃၂	၅,၅၇၆	၄,၃၃၄	၁,၂၄၂	၈၂,၅၁၃	၁၁၆,၉၇၁
ကရင်ပြည်နယ်	**၁၈၄,၅၃၂**	**၇၇၂,၆၀၉**	**၃၆၈,၉၂၆**	**၄၀၃,၆၈၃**	**၇၂၇,၈၆၀**	**၃၃၆,၅၇၄**	**၃၉၁,၂၈၆**	**၄၄,၇၄၉**	**၃၂,၃၅၂**	**၁၂,၃၉၇**	**၇၁၈,၃၅၉**	**၁,၄၉၀,၉၆၈**
ကော့ကရိတ်ခရိုင်	**၁၁,၄၇၅**	**၄၄,၆၇၇**	**၂၁,၉၇၂**	**၂၂,၇၀၅**	**၄၁,၀၇၂**	**၁၈,၈၁၃**	**၂၂,၂၅၉**	**၃,၆၀၅**	**၃,၁၅၉**	**၄၄၆**	**၉၅,၀၀၆**	**၁၃၉,၆၈၃**
ကော့ကရိတ်မြို့နယ်	၁၁,၄၇၅	၄၄,၆၇၇	၂၁,၉၇၂	၂၂,၇၀၅	၄၁,၀၇၂	၁၈,၈၁၃	၂၂,၂၅၉	၃,၆၀၅	၃,၁၅၉	၄၄၆	၉၅,၀၀၆	၁၃၉,၆၈၃
ကြာအင်းဆိပ်ကြီးခရိုင်	**၃,၇၃၃**	**၁၆,၇၄၄**	**၈,၃၅၆**	**၈,၃၈၈**	**၁၅,၆၆၆**	**၇,၄၆၂**	**၈,၂၀၄**	**၁,၀၇၈**	**၈၉၄**	**၁၈၄**	**၂၂၈,၅၅၉**	**၂၄၅,၃၀၃**
ကြာအင်းဆိပ်ကြီးမြို့နယ်	၃,၇၃၃	၁၆,၇၄၄	၈,၃၅၆	၈,၃၈၈	၁၅,၆၆၆	၇,၄၆၂	၈,၂၀၄	၁,၀၇၈	၈၉၄	၁၈၄	၂၂၈,၅၅၉	၂၄၅,၃၀၃
ဖာပွန်ခရိုင်	**၃,၂၆၅**	**၁၆,၃၃၂**	**၇,၇၂၅**	**၈,၆၀၇**	**၁၅,၃၃၉**	**၇,၁၁၂**	**၈,၂၂၇**	**၉၉၃**	**၆၁၃**	**၃၈၀**	**၁၀၂,၅၀၂**	**၁၁၈,၈၃၄**
ဖာပွန်မြို့နယ်	၃,၂၆၅	၁၆,၃၃၂	၇,၇၂၅	၈,၆၀၇	၁၅,၃၃၉	၇,၁၁၂	၈,၂၂၇	၉၉၃	၆၁၃	၃၈၀	၁၀၂,၅၀၂	၁၁၈,၈၃၄
ဘားအံခရိုင်	**၁၃၃,၈၉၇**	**၅၆၇,၄၂၀**	**၂၆၈,၁၅၄**	**၂၉၉,၂၆၆**	**၅၃၅,၅၆၈**	**၂၄၅,၄၉၀**	**၂၉၀,၀၇၈**	**၃၁,၈၅၂**	**၂၂,၆၆၄**	**၉,၁၈၈**	**၁၆၂,၇၈၀**	**၇၃၀,၂၀၀**
ဘားအံမြို့နယ်	၈၃,၆၅၂	၃၄၁,၈၀၃	၁၆၀,၆၇၉	၁၈၁,၁၂၄	၃၂၀,၃၅၈	၁၄၅,၅၅၁	၁၇၄,၈၀၇	၂၁,၄၄၅	၁၅,၁၂၈	၆,၃၁၇	၁၂၅,၈၂၇	၄၆၇,၆၃၀
လှိုင်းဘွဲ့မြို့နယ်	၅၀,၂၄၅	၂၂၅,၆၁၇	၁၀၇,၄၇၅	၁၁၈,၁၄၂	၂၁၅,၂၁၀	၉၉,၉၃၉	၁၁၅,၂၇၁	၁၀,၄၀၇	၇,၅၃၆	၂,၈၇၁	၃၆,၉၅၃	၂၆၂,၅၇၀

တိုင်းဒေသကြီး/ပြည်နယ်၊ ကိုယ်ပိုင်အုပ်ချုပ်ခွင့်ရဒေသ၊ ခရိုင်၊ မြို့နယ်	စာရင်းကောက်ယူရရှိသောလူဦးရေ										မကောက်ယူနိုင်သော ဒေသများအတွက် ခန့်မှန်းလူဦးရေ	စုစုပေါင်း လူဦးရေ
	စုစုပေါင်းလူဦးရေ				အိမ်ထောင်စုလူဦးရေ			အဖွဲ့အစည်းလူဦးရေ				
	အိမ်ထောင်စု	ပေါင်း	ကျား	မ	ပေါင်း	ကျား	မ	ပေါင်း	ကျား	မ		
မြဝတီခရိုင်	**၂၈,၂၀၀**	**၁၀၈,၃၀၆**	**၅၂,၈၄၃**	**၅၅,၄၆၃**	**၁၀၂,၂၃၉**	**၄၈,၇၇၁**	**၅၃,၄၆၈**	**၆,၀၆၇**	**၄,၀၇၂**	**၁,၉၉၅**	**၆၀,၄၇၃**	**၁၆၈,၇၇၉**
မြဝတီမြို့နယ်	၂၈,၂၀၀	၁၀၈,၃၀၆	၅၂,၈၄၃	၅၅,၄၆၃	၁၀၂,၂၃၉	၄၈,၇၇၁	၅၃,၄၆၈	၆,၀၆၇	၄,၀၇၂	၁,၉၉၅	၆၀,၄၇၃	၁၆၈,၇၇၉
သံတောင်ကြီးခရိုင်	**၃,၉၆၂**	**၁၉,၁၃၀**	**၉,၈၇၆**	**၉,၂၅၄**	**၁၇,၉၇၆**	**၈,၉၂၆**	**၉,၀၅၀**	**၁,၁၅၄**	**၉၅၀**	**၂၀၄**	**၆၉,၀၃၉**	**၈၈,၁၆၉**
သံတောင်ကြီးမြို့နယ်	၃,၉၆၂	၁၉,၁၃၀	၉,၈၇၆	၉,၂၅၄	၁၇,၉၇၆	၈,၉၂၆	၉,၀၅၀	၁,၁၅၄	၉၅၀	၂၀၄	၆၉,၀၃၉	၈၈,၁၆၉
ချင်းပြည်နယ်	**၈,၁၉၁**	**၂၉,၂၃၄**	**၁၄,၄၈၃**	**၁၄,၇၅၁**	**၂၇,၁၈၂**	**၁၃,၁၀၁**	**၁၄,၀၈၁**	**၂,၀၅၂**	**၁,၃၈၂**	**၆၇၀**	**၃၄၃,၇၉၀**	**၃၇၃,၀၂၄**
တီးတိန်ခရိုင်	**၆၉၅**	**၂,၄၇၉**	**၁,၂၀၂**	**၁,၂၇၇**	**၂,၃၁၄**	**၁,၀၃၇**	**၁,၂၇၇**	**၁၆၅**	**၁၆၅**	**-**	**၆၁,၉၁၈**	**၆၄,၃၉၇**
တီးတိန်မြို့နယ်	၆၉၅	၂,၄၇၉	၁,၂၀၂	၁,၂၇၇	၂,၃၁၄	၁,၀၃၇	၁,၂၇၇	၁၆၅	၁၆၅	-	၃၅,၄၁၂	၃၇,၈၉၁
တွန်းဇံမြို့နယ်	-	-	-	-	-	-	-	-	-	-	၂၆,၅၀၆	၂၆,၅၀၆
ပလက်ဝခရိုင်	**-**	**-**	**-**	**-**	**-**	**-**	**-**	**-**	**-**	**-**	**၈၃,၉၀၅**	**၈၃,၉၀၅**
ပလက်ဝမြို့နယ်	-	-	-	-	-	-	-	-	-	-	၈၃,၉၀၅	၈၃,၉၀၅
ဖလမ်းခရိုင်	**၅၉၂**	**၁,၇၃၈**	**၈၉၀**	**၈၄၈**	**၁,၅၈၁**	**၇၆၀**	**၈၂၁**	**၁၅၇**	**၁၃၀**	**၂၇**	**၁၇,၈၅၃**	**၁၉,၅၉၁**
ဖလမ်းမြို့နယ်	၅၉၂	၁,၇၃၈	၈၉၀	၈၄၈	၁,၅၈၁	၇၆၀	၈၂၁	၁၅၇	၁၃၀	၂၇	၁၇,၈၅၃	၁၉,၅၉၁
မတူပီခရိုင်	**-**	**-**	**-**	**-**	**-**	**-**	**-**	**-**	**-**	**-**	**၄၅,၆၉၃**	**၄၅,၆၉၃**
မတူပီမြို့နယ်	-	-	-	-	-	-	-	-	-	-	၄၅,၆၉၃	၄၅,၆၉၃
မင်းတပ်ခရိုင်	**-**	**-**	**-**	**-**	**-**	**-**	**-**	**-**	**-**	**-**	**၆၀,၉၄၁**	**၆၀,၉၄၁**
ကန်ပက်လက်မြို့နယ်	-	-	-	-	-	-	-	-	-	-	၂၅,၆၇၇	၂၅,၆၇၇
မင်းတပ်မြို့နယ်	-	-	-	-	-	-	-	-	-	-	၃၅,၂၆၄	၃၅,၂၆၄

တိုင်းဒေသကြီး/ပြည်နယ်၊ ကိုယ်ပိုင်အုပ်ချုပ်ခွင့်ရဒေသ၊ ခရိုင်၊ မြို့နယ်	စာရင်းကောက်ယူရရှိသောလူဦးရေ										မကောက်ယူနိုင်သော ဒေသများအတွက် ခန့်မှန်းလူဦးရေ	စုစုပေါင်း လူဦးရေ
	စုစုပေါင်းလူဦးရေ				အိမ်ထောင်စုလူဦးရေ			အဖွဲ့အစည်းလူဦးရေ				
	အိမ်ထောင်စု	ပေါင်း	ကျား	မ	ပေါင်း	ကျား	မ	ပေါင်း	ကျား	မ		
ဟားခါးခရိုင်	**၆,၉၀၄**	**၂၅,၀၁၇**	**၁၂,၃၉၁**	**၁၂,၆၂၆**	**၂၃,၂၈၇**	**၁၁,၃၀၄**	**၁၁,၉၈၃**	**၁,၇၃၀**	**၁,၀၈၇**	**၆၄၃**	**၇၃,၄၈၀**	**၉၈,၄၉၇**
ထန်တလန်မြို့နယ်	-	-	-	-	-	-	-	-	-	-	၃၅,၃၇၄	၃၅,၃၇၄
ဟားခါးမြို့နယ်	၆,၉၀၄	၂၅,၀၁၇	၁၂,၃၉၁	၁၂,၆၂၆	၂၃,၂၈၇	၁၁,၃၀၄	၁၁,၉၈၃	၁,၇၃၀	၁,၀၈၇	၆၄၃	၃၈,၁၀၆	၆၃,၁၂၃
စစ်ကိုင်းတိုင်းဒေသကြီး	**၁၈၀,၉၅၃**	**၈၀၂,၃၄၄**	**၃၇၃,၆၇၂**	**၄၂၈,၆၇၂**	**၇၃၆,၇၉၅**	**၃၃၂,၂၆၀**	**၄၀၄,၅၃၅**	**၆၅,၅၄၉**	**၄၁,၄၁၂**	**၂၄,၁၃၇**	**၅,၂၁၃,၂၄၆**	**၆,၀၁၅,၅၉၀**
နာဂကိုယ်ပိုင်အုပ်ချုပ်ခွင့်ရဒေသ	**၂၂,၀၉၉**	**၁၂၁,၆၈၂**	**၆၀,၄၇၂**	**၆၁,၂၁၀**	**၁၁၈,၄၈၅**	**၅၈,၇၂၃**	**၅၉,၇၆၂**	**၃,၁၉၇**	**၁,၇၄၉**	**၁,၄၄၈**	**-**	**၁၂၁,၆၈၂**
လေရှီးမြို့နယ်	၃,၆၃၂	၁၆,၅၀၈	၈,၀၅၀	၈,၄၅၈	၁၅,၅၈၅	၇,၅၈၁	၈,၀၀၄	၉၂၃	၄၆၉	၄၅၄	-	၁၆,၅၀၈
လဟယ်မြို့နယ်	၉,၀၅၁	၅၁,၀၇၈	၂၅,၄၇၈	၂၅,၆၀၀	၄၉,၉၅၆	၂၄,၈၄၆	၂၅,၁၁၀	၁,၁၂၂	၆၃၂	၄၉၀	-	၅၁,၀၇၈
နန်းယွန်းမြို့နယ်	၉,၄၁၆	၅၄,၀၉၆	၂၆,၉၄၄	၂၇,၁၅၂	၅၂,၉၄၄	၂၆,၂၉၆	၂၆,၆၄၈	၁,၁၅၂	၆၄၈	၅၀၄	-	၅၄,၀၉၆
ကလေးခရိုင်	**၂၇,၀၃၄**	**၁၁၂,၁၄၁**	**၅၁,၈၄၇**	**၆၀,၂၉၄**	**၁၀၂,၁၉၂**	**၄၅,၄၂၄**	**၅၆,၇၆၈**	**၉,၉၄၉**	**၆,၄၂၃**	**၃,၅၂၆**	**၅၉၁,၁၀၀**	**၇၀၃,၂၄၁**
ကလေးမြို့နယ်	၂၂,၇၈၉	၉၇,၈၀၉	၄၅,၃၈၄	၅၂,၄၂၅	၈၉,၁၆၃	၃၉,၆၄၂	၄၉,၅၂၁	၈,၆၄၆	၅,၇၄၂	၂,၉၀၄	၄၃၉,၆၀၅	၅၃၇,၄၁၄
ကလေးဝမြို့နယ်	၁,၉၇၆	၈,၃၇၃	၃,၇၈၈	၄,၅၈၅	၈,၀၂၄	၃,၅၇၅	၄,၄၄၉	၃၄၉	၂၁၃	၁၃၆	၅၇,၆၄၈	၆၆,၀၂၁
မင်းကင်းမြို့နယ်	၂,၂၆၉	၅,၉၅၉	၂,၆၇၅	၃,၂၈၄	၅,၀၀၅	၂,၂၀၇	၂,၇၉၈	၉၅၄	၄၆၈	၄၈၆	၉၃,၈၄၇	၉၉,၈၀၆
ကသာခရိုင်	**၆,၉၉၈**	**၃၃,၇၀၇**	**၁၅,၇၅၆**	**၁၇,၉၅၁**	**၂၈,၅၇၀**	**၁၂,၅၇၆**	**၁၅,၉၉၄**	**၅,၁၃၇**	**၃,၁၈၀**	**၁,၉၅၇**	**၆၄၈,၂၅၅**	**၆၈၁,၉၆၂**
ကသာမြို့နယ်	၅,၃၄၀	၂၅,၉၈၂	၁၂,၁၂၄	၁၃,၈၅၈	၂၁,၄၅၅	၉,၃၆၉	၁၂,၀၈၆	၄,၅၂၇	၂,၇၅၅	၁,၇၇၂	၂၄၁,၈၁၅	၂၆၇,၇၉၇
ထီးချိုင့်မြို့နယ်	-	-	-	-	-	-	-	-	-	-	၁၅၈,၂၅၂	၁၅၈,၂၅၂
ဗန်းမောက်မြို့နယ်	၁,၆၅၈	၇,၇၂၅	၃,၆၃၂	၄,၀၉၃	၇,၁၁၅	၃,၂၀၇	၃,၉၀၈	၆၁၀	၄၂၅	၁၈၅	၁၄၈,၃၇၅	၁၅၆,၁၀၀
အင်းတော်မြို့နယ်	-	-	-	-	-	-	-	-	-	-	၉၉,၈၁၃	၉၉,၈၁၃

တိုင်းဒေသကြီး/ပြည်နယ်၊ ကိုယ်ပိုင်အုပ်ချုပ်ခွင့်ရဒေသ၊ ခရိုင်၊ မြို့နယ်	စာရင်းကောက်ယူရရှိသောလူဦးရေ										မကောက်ယူနိုင်သော ဒေသများအတွက် ခန့်မှန်းလူဦးရေ	စုစုပေါင်း လူဦးရေ
	စုစုပေါင်းလူဦးရေ				အိမ်ထောင်စုလူဦးရေ			အဖွဲ့အစည်းလူဦးရေ				
	အိမ်ထောင်စု	ပေါင်း	ကျား	မ	ပေါင်း	ကျား	မ	ပေါင်း	ကျား	မ		
ကောလင်းခရိုင်	**၁,၁၆၀**	**၄,၅၂၉**	**၂,၁၈၉**	**၂,၃၄၀**	**၃,၆၄၂**	**၁,၅၂၆**	**၂,၁၁၆**	**၈၈၇**	**၆၆၃**	**၂၂၄**	**၃၆၄,၈၃၂**	**၃၆၉,၃၆၁**
ကောလင်းမြို့နယ်	-	-	-	-	-	-	-	-	-	-	၁၆၆,၅၃၂	၁၆၆,၅၃၂
ဝန်းသိုမြို့နယ်	၁,၁၆၀	၄,၅၂၉	၂,၁၈၉	၂,၃၄၀	၃,၆၄၂	၁,၅၂၆	၂,၁၁၆	၈၈၇	၆၆၃	၂၂၄	၆၅,၇၀၃	၇၀,၂၃၂
ပင်လည်ဘူးမြို့နယ်	-	-	-	-	-	-	-	-	-	-	၁၃၂,၅၉၇	၁၃၂,၅၉၇
ကန့်ဘလူခရိုင်	**၁၆,၅၅၈**	**၆၇,၃၂၄**	**၂၉,၈၀၅**	**၃၇,၅၁၉**	**၆၂,၈၂၁**	**၂၆,၉၉၅**	**၃၅,၈၂၆**	**၄,၅၀၃**	**၂,၈၁၀**	**၁,၆၉၃**	**၃၄၅,၁၅၄**	**၄၁၂,၄၇၈**
ကန့်ဘလူမြို့နယ်	၁၀,၉၁၀	၄၅,၈၄၃	၂၀,၄၆၆	၂၅,၃၇၇	၄၂,၅၂၁	၁၈,၃၇၈	၂၄,၁၄၃	၃,၃၂၂	၂,၀၈၈	၁,၂၃၄	၂၆၉,၇၂၁	၃၁၅,၅၆၄
ကျွန်းလှမြို့နယ်	၅,၆၄၈	၂၁,၄၈၁	၉,၃၃၉	၁၂,၁၄၂	၂၀,၃၀၀	၈,၆၁၇	၁၁,၆၈၃	၁,၁၈၁	၇၂၂	၄၅၉	၇၅,၄၃၃	၉၆,၉၁၄
ခန္တီးခရိုင်	**၈,၆၆၈**	**၄၀,၂၈၀**	**၂၀,၄၁၆**	**၁၉,၈၆၄**	**၃၆,၄၃၂**	**၁၇,၅၈၁**	**၁၈,၈၅၁**	**၃,၈၄၈**	**၂,၈၃၅**	**၁,၀၁၃**	**၁,၁၃၃**	**၄၁,၄၁၃**
ခန္တီးမြို့နယ်	၈,၆၆၈	၄၀,၂၈၀	၂၀,၄၁၆	၁၉,၈၆၄	၃၆,၄၃၂	၁၇,၅၈၁	၁၈,၈၅၁	၃,၈၄၈	၂,၈၃၅	၁,၀၁၃	၁,၁၃၃	၄၁,၄၁၃
စစ်ကိုင်းခရိုင်	**၁၆,၅၃၇**	**၆၂,၀၈၂**	**၂၉,၀၃၁**	**၃၃,၀၅၁**	**၅၉,၁၆၅**	**၂၆,၈၀၂**	**၃၂,၃၆၃**	**၂,၉၁၇**	**၂,၂၂၉**	**၆၈၈**	**၄၆၀,၀၇၇**	**၅၂၂,၁၅၉**
စစ်ကိုင်းမြို့နယ်	၁၅,၇၀၆	၅၉,၄၅၆	၂၇,၇၃၈	၃၁,၇၁၈	၅၆,၅၃၉	၂၅,၅၀၉	၃၁,၀၃၀	၂,၉၁၇	၂,၂၂၉	၆၈၈	၂၃၆,၈၄၉	၂၉၆,၃၀၅
မြင်းမူမြို့နယ်	၈၃၁	၂,၆၂၆	၁,၂၉၃	၁,၃၃၃	၂,၆၂၆	၁,၂၉၃	၁,၃၃၃	-	-	-	၁၁၅,၀၉၆	၁၁၇,၇၂၂
မြောင်မြို့နယ်	-	-	-	-	-	-	-	-	-	-	၁၀၈,၁၃၂	၁၀၈,၁၃၂
တမူးခရိုင်	**၈,၅၅၀**	**၃၇,၁၈၈**	**၁၇,၃၇၆**	**၁၉,၈၁၂**	**၃၄,၈၀၄**	**၁၅,၉၂၉**	**၁၈,၈၇၅**	**၂,၃၈၄**	**၁,၄၄၇**	**၉၃၇**	**၆၈,၉၃၉**	**၁၀၆,၁၂၇**
တမူးမြို့နယ်	၈,၅၅၀	၃၇,၁၈၈	၁၇,၃၇၆	၁၉,၈၁၂	၃၄,၈၀၄	၁၅,၉၂၉	၁၈,၈၇၅	၂,၃၈၄	၁,၄၄၇	၉၃၇	၆၈,၉၃၉	၁၀၆,၁၂၇
မုံရွာခရိုင်	**၄၃,၅၈၅**	**၁၇၆,၆၂၂**	**၇၈,၆၇၀**	**၉၇,၉၅၂**	**၁၆၁,၉၉၀**	**၆၉,၁၁၁**	**၉၂,၈၇၉**	**၁၄,၆၃၂**	**၉,၅၅၉**	**၅,၀၇၃**	**၄၃၁,၉၇၀**	**၆၀၈,၅၉၂**
ချောင်းဦးမြို့နယ်	၄,၇၁၂	၁၆,၁၉၄	၇,၇၀၀	၈,၄၉၄	၁၆,၁၆၈	၇,၆၇၄	၈,၄၉၄	၂၆	၂၆	-	၈၂,၈၇၂	၉၉,၀၆၆

တိုင်းဒေသကြီး/ပြည်နယ်၊ ကိုယ်ပိုင်အုပ်ချုပ်ခွင့်ရဒေသ၊ ခရိုင်၊ မြို့နယ်	စာရင်းကောက်ယူရရှိသောလူဦးရေ										မကောက်ယူနိုင်သောဒေသများအတွက် ခန့်မှန်းလူဦးရေ	စုစုပေါင်း လူဦးရေ
	စုစုပေါင်းလူဦးရေ				အိမ်ထောင်စုလူဦးရေ			အဖွဲ့အစည်းလူဦးရေ				
	အိမ်ထောင်စု	ပေါင်း	ကျား	မ	ပေါင်း	ကျား	မ	ပေါင်း	ကျား	မ		
ဘုတလင်မြို့နယ်	၇၂၀	၂,၂၁၃	၉၄၃	၁,၂၇၀	၂,၀၄၈	၈၃၈	၁,၂၁၀	၁၆၅	၁၀၅	၆၀	၈၁,၈၅၂	၈၄,၀၆၅
မုံရွာမြို့နယ်	၃၅,၈၉၄	၁၄၈,၅၂၃	၆၅,၃၅၄	၈၃,၁၆၉	၁၃၄,၃၃၇	၅၆,၁၇၄	၇၈,၁၆၃	၁၄,၁၈၆	၉,၁၈၀	၅,၀၀၆	၈၉,၈၇၁	၂၃၈,၃၉၄
အရာတော်မြို့နယ်	၂,၂၅၉	၉,၆၉၂	၄,၆၇၃	၅,၀၁၉	၉,၄၃၇	၄,၄၂၅	၅,၀၁၂	၂၅၅	၂၄၈	၇	၁၇၇,၃၇၅	၁၈၇,၀၆၇
မော်လိုက်ခရိုင်	**၅,၉၈၆**	**၂၈,၅၇၆**	**၁၃,၀၂၉**	**၁၅,၅၄၇**	**၂၅,၃၂၈**	**၁၁,၁၉၆**	**၁၄,၁၃၂**	**၃,၂၄၈**	**၁,၈၃၃**	**၁,၄၁၅**	**၁၈၃,၁၀၅**	**၂၁၁,၆၈၁**
ဖောင်းပြင်မြို့နယ်	၂,၈၇၃	၁၅,၃၁၀	၆,၈၀၆	၈,၅၀၄	၁၂,၈၂၈	၅,၆၀၂	၇,၂၂၆	၂,၄၈၂	၁,၂၀၄	၁,၂၇၈	၁၂၄,၅၇၁	၁၃၉,၈၈၁
မော်လိုက်မြို့နယ်	၃,၁၁၃	၁၃,၂၆၆	၆,၂၂၃	၇,၀၄၃	၁၂,၅၀၀	၅,၅၉၄	၆,၉၀၆	၇၆၆	၆၂၉	၁၃၇	၅၈,၅၃၄	၇၁,၈၀၀
ယင်းမာပင်ခရိုင်	**၆၄၀**	**၂,၁၄၀**	**၁,၀၂၉**	**၁,၁၁၁**	**၁,၉၁၅**	**၈၃၅**	**၁,၀၈၀**	**၂၂၅**	**၁၉၄**	**၃၁**	**၅၉၃,၀၈၆**	**၅၉၅,၂၂၆**
ကနီမြို့နယ်	-	-	-	-	-	-	-	-	-	-	၁၄၃,၂၀၃	၁၄၃,၂၀၃
ဆားလင်းကြီးမြို့နယ်	၂၂၆	၈၁၃	၄၀၁	၄၁၂	၇၁၂	၃၀၃	၄၀၉	၁၀၁	၉၈	၃	၁၂၀,၄၁၈	၁၂၁,၂၃၁
ပုလဲမြို့နယ်	-	-	-	-	-	-	-	-	-	-	၁၉၀,၁၁၉	၁၉၀,၁၁၉
ယင်းမာပင်မြို့နယ်	၄၁၄	၁,၃၂၇	၆၂၈	၆၉၉	၁,၂၀၃	၅၃၂	၆၇၁	၁၂၄	၉၆	၂၈	၁၃၉,၃၄၆	၁၄၀,၆၇၃
ရေဦးခရိုင်	**၃,၄၄၄**	**၁၂,၂၀၉**	**၅,၃၇၁**	**၆,၈၃၈**	**၁၁,၄၇၇**	**၄,၇၉၁**	**၆,၆၈၆**	**၇၃၂**	**၅၈၀**	**၁၅၂**	**၅၂၅,၇၆၉**	**၅၃၇,၉၇၈**
ဒီပဲယင်းမြို့နယ်	-	-	-	-	-	-	-	-	-	-	၁၇၂,၄၂၄	၁၇၂,၄၂၄
တန့်ဆည်မြို့နယ်	-	-	-	-	-	-	-	-	-	-	၂၁၄,၈၅၄	၂၁၄,၈၅၄
ရေဦးမြို့နယ်	၃,၄၄၄	၁၂,၂၀၉	၅,၃၇၁	၆,၈၃၈	၁၁,၄၇၇	၄,၇၉၁	၆,၆၈၆	၇၃၂	၅၈၀	၁၅၂	၁၃၈,၄၉၁	၁၅၀,၇၀၀
ရွှေဘိုခရိုင်	**၅,၆၇၆**	**၂၈,၂၇၉**	**၁၃,၂၃၈**	**၁၅,၀၄၁**	**၂၂,၈၈၆**	**၉,၈၇၈**	**၁၃,၀၀၈**	**၅,၃၉၃**	**၃,၃၆၀**	**၂,၀၃၃**	**၇၈၀,၀၁၅**	**၈၀၈,၂၉၄**
ခင်ဦးမြို့နယ်	-	-	-	-	-	-	-	-	-	-	၁၆၉,၂၃၈	၁၆၉,၂၃၈

တိုင်းဒေသကြီး/ပြည်နယ်၊ ကိုယ်ပိုင်အုပ်ချုပ်ခွင့်ရဒေသ၊ ခရိုင်၊ မြို့နယ်	စာရင်းကောက်ယူရရှိသောလူဦးရေ										မကောက်ယူနိုင်သော ဒေသများအတွက် ခန့်မှန်းလူဦးရေ	စုစုပေါင်း လူဦးရေ
	စုစုပေါင်းလူဦးရေ				အိမ်ထောင်စုလူဦးရေ			အဖွဲ့အစည်းလူဦးရေ				
	အိမ်ထောင်စု	ပေါင်း	ကျား	မ	ပေါင်း	ကျား	မ	ပေါင်း	ကျား	မ		
ရွှေဘိုမြို့နယ်	၅,၆၇၆	၂၈,၂၇၉	၁၃,၂၃၈	၁၅,၀၄၁	၂၂,၈၈၆	၉,၈၇၈	၁၃,၀၀၈	၅,၃၉၃	၃,၃၆၀	၂,၀၃၃	၃၈၁,၀၆၀	၄၀၉,၃၃၉
ဝက်လက်မြို့နယ်	-	-	-	-	-	-	-	-	-	-	၂၂၉,၇၁၇	၂၂၉,၇၁၇
ဟုမ္မလင်းခရိုင်	**၁၄,၀၁၈**	**၇၅,၅၈၅**	**၃၅,၄၄၃**	**၄၀,၁၄၂**	**၆၇,၀၈၈**	**၃၀,၈၉၃**	**၃၆,၁၉၅**	**၈,၄၉၇**	**၄,၅၅၀**	**၃,၉၄၇**	**၂၁၉,၈၁၁**	**၂၉၅,၃၉၆**
ဟုမ္မလင်းမြို့နယ်	၁၄,၀၁၈	၇၅,၅၈၅	၃၅,၄၄၃	၄၀,၁၄၂	၆၇,၀၈၈	၃၀,၈၉၃	၃၆,၁၉၅	၈,၄၉၇	၄,၅၅၀	၃,၉၄၇	၂၁၉,၈၁၁	၂၉၅,၃၉၆
တနင်္သာရီတိုင်းဒေသကြီး	**၁၇၇,၃၈၈**	**၇၇၃,၂၄၉**	**၃၇၁,၈၉၈**	**၄၀၁,၃၅၁**	**၇၂၆,၇၉၁**	**၃၄၀,၁၃၄**	**၃၈၆,၆၅၇**	**၄၆,၄၅၈**	**၃၁,၇၆၄**	**၁၄,၆၉၄**	**၆၀၇,၃၁၈**	**၁,၃၈၀,၅၆၇**
ကော့သောင်းခရိုင်	**၂၃,၉၄၆**	**၉၇,၀၈၇**	**၄၈,၆၂၁**	**၄၈,၄၆၆**	**၈၉,၅၉၇**	**၄၂,၉၅၂**	**၄၆,၆၄၅**	**၇,၄၉၀**	**၅,၆၆၉**	**၁,၈၂၁**	**၂၅၂**	**၉၇,၃၃၉**
ကော့သောင်းမြို့နယ်	၂၃,၉၄၆	၉၇,၀၈၇	၄၈,၆၂၁	၄၈,၄၆၆	၈၉,၅၉၇	၄၂,၉၅၂	၄၆,၆၄၅	၇,၄၉၀	၅,၆၆၉	၁,၈၂၁	၂၅၂	၉၇,၃၃၉
ထားဝယ်ခရိုင်	**၃၉,၇၀၆**	**၁၆၂,၈၉၂**	**၇၃,၄၈၈**	**၈၉,၄၀၄**	**၁၅၁,၃၃၃**	**၆၅,၃၂၅**	**၈၆,၀၀၈**	**၁၁,၅၅၉**	**၈,၁၆၃**	**၃,၃၉၆**	**၃၃၆,၁၉၂**	**၄၉၉,၀၈၄**
ထားဝယ်မြို့နယ်	၂၂,၁၉၀	၉၅,၈၆၄	၄၂,၂၀၃	၅၃,၆၆၁	၈၇,၈၀၅	၃၇,၁၃၆	၅၀,၆၆၉	၈,၀၅၉	၅,၀၆၇	၂,၉၉၂	၇၄,၁၈၉	၁၇၀,၀၅၃
ရေဖြူမြို့နယ်	၉,၆၁၄	၃၈,၃၆၇	၁၉,၀၂၇	၁၉,၃၄၀	၃၅,၆၀၁	၁၆,၅၃၃	၁၉,၀၆၈	၂,၇၆၆	၂,၄၉၄	၂၇၂	၇၃,၁၃၉	၁၁၁,၅၀၆
လောင်းလုံးမြို့နယ်	၁,၇၉၂	၆,၅၁၃	၂,၇၇၀	၃,၇၄၃	၆,၂၄၃	၂,၅၃၂	၃,၇၁၁	၂၇၀	၂၃၈	၃၂	၉၆,၅၂၀	၁၀၃,၀၃၃
သရက်ချောင်းမြို့နယ်	၆,၁၁၀	၂၂,၁၄၈	၉,၄၈၈	၁၂,၆၆၀	၂၁,၆၈၄	၉,၁၂၄	၁၂,၅၆၀	၄၆၄	၃၆၄	၁၀၀	၉၂,၃၄၄	၁၁၄,၄၉၂
ဘုတ်ပြင်းခရိုင်	**၇,၄၅၆**	**၃၄,၂၅၇**	**၁၈,၀၃၃**	**၁၆,၂၂၄**	**၃၁,၅၅၅**	**၁၅,၈၈၉**	**၁၅,၆၆၆**	**၂,၇၀၂**	**၂,၁၄၄**	**၅၅၈**	**၄၈,၄၉၅**	**၈၂,၇၅၂**
ဘုတ်ပြင်းမြို့နယ်	၇,၄၅၆	၃၄,၂၅၇	၁၈,၀၃၃	၁၆,၂၂၄	၃၁,၅၅၅	၁၅,၈၈၉	၁၅,၆၆၆	၂,၇၀၂	၂,၁၄၄	၅၅၈	၄၈,၄၉၅	၈၂,၇၅၂
မြိတ်ခရိုင်	**၁၀၆,၂၈၀**	**၄၇၉,၀၁၃**	**၂၃၁,၇၅၆**	**၂၄၇,၂၅၇**	**၄၅၄,၃၀၆**	**၂၁၅,၉၆၈**	**၂၃၈,၃၃၈**	**၂၄,၇၀၇**	**၁၅,၇၈၈**	**၈,၉၁၉**	**၂၂၂,၃၇၉**	**၇၀၁,၃၉၂**
ကျွန်းစုမြို့နယ်	၃၂,၅၀၃	၁၄၅,၃၅၀	၇၃,၂၈၆	၇၂,၀၆၄	၁၄၁,၇၂၄	၇၁,၀၁၇	၇၀,၇၀၇	၃,၆၂၆	၂,၂၆၉	၁,၃၅၇	၄,၈၈၅	၁၅၀,၂၃၅
တနင်္သာရီမြို့နယ်	၆,၂၉၁	၂၇,၇၅၅	၁၄,၀၆၆	၁၃,၆၈၉	၂၆,၇၃၈	၁၃,၂၂၉	၁၃,၅၀၉	၁,၀၁၇	၈၃၇	၁၈၀	၉၀,၄၂၀	၁၁၈,၁၇၅

တိုင်းဒေသကြီး/ပြည်နယ်၊ ကိုယ်ပိုင်အုပ်ချုပ်ခွင့်ရဒေသ၊ ခရိုင်၊ မြို့နယ်	စာရင်းကောက်ယူရရှိသောလူဦးရေ										မကောက်ယူနိုင်သော ဒေသများအတွက် ခန့်မှန်းလူဦးရေ	စုစုပေါင်း လူဦးရေ
	စုစုပေါင်းလူဦးရေ				အိမ်ထောင်စုလူဦးရေ			အဖွဲ့အစည်းလူဦးရေ				
	အိမ်ထောင်စု	ပေါင်း	ကျား	မ	ပေါင်း	ကျား	မ	ပေါင်း	ကျား	မ		
ပုလောမြို့နယ်	၆,၇၃၃	၃၁,၀၆၄	၁၄,၆၅၇	၁၆,၄၀၇	၂၉,၅၇၅	၁၃,၅၀၁	၁၆,၀၇၄	၁,၄၈၉	၁,၁၅၆	၃၃၃	၁၂၅,၇၂၇	၁၅၆,၇၉၁
မြိတ်မြို့နယ်	၆၀,၇၅၃	၂၇၄,၈၄၄	၁၂၉,၇၄၇	၁၄၅,၀၉၇	၂၅၆,၂၆၉	၁၁၈,၂၂၁	၁၃၈,၀၄၈	၁၈,၅၇၅	၁၁,၅၂၆	၇,၀၄၉	၁,၃၄၇	၂၇၆,၁၉၁
ပဲခူးတိုင်းဒေသကြီး	**၁,၀၂၉,၉၅၅**	**၃,၈၈၁,၁၆၄**	**၁,၈၀၈,၆၀၂**	**၂,၀၇၂,၅၆၂**	**၃,၇၁၉,၁၅၆**	**၁,၇၀၁,၁၄၂**	**၂,၀၁၈,၀၁၄**	**၁၆၂,၀၀၈**	**၁၀၇,၄၆၀**	**၅၄,၅၄၈**	**၅၇၂,၅၂၇**	**၄,၄၅၃,၆၉၁**
ညောင်လေးပင်ခရိုင်	**၁၃၀,၃၄၅**	**၅၃၉,၁၀၉**	**၂၄၉,၅၅၀**	**၂၈၉,၇၅၉**	**၅၁၅,၅၉၄**	**၂၃၃,၁၈၁**	**၂၈၂,၄၁၃**	**၂၃,၇၁၅**	**၁၆,၃၆၉**	**၇,၃၄၆**	**၃၂၇,၂၅၇**	**၈၆၆,၅၆၆**
ကျောက်ကြီးမြို့နယ်	၁,၉၀၉	၇,၉၆၇	၃,၆၃၁	၄,၃၃၆	၇,၀၇၇	၂,၉၇၅	၄,၁၀၂	၈၉၀	၆၅၆	၂၃၄	၉၃,၈၅၅	၁၀၁,၈၂၂
ကျောက်တံခါးမြို့နယ်	၄၁,၄၁၅	၁၈၁,၇၂၈	၈၃,၄၁၆	၉၈,၃၁၂	၁၇၆,၇၂၀	၈၀,၃၄၈	၉၆,၃၇၂	၅,၀၀၈	၃,၀၆၈	၁,၉၄၀	၆၆,၁၁၉	၂၄၇,၈၄၇
ညောင်လေးပင်မြို့နယ်	၃၄,၉၉၁	၁၃၈,၇၄၈	၆၃,၃၃၄	၇၅,၄၁၄	၁၃၂,၁၂၆	၅၉,၀၃၀	၇၃,၀၉၆	၆,၆၂၂	၄,၃၀၄	၂,၃၁၈	၉၀,၈၈၆	၂၂၉,၆၃၄
ဒိုက်ဦးမြို့နယ်	၄၂,၆၈၇	၁၆၅,၇၉၃	၇၇,၉၂၂	၈၇,၈၇၁	၁၅၈,၂၀၅	၇၁,၆၃၀	၈၆,၅၇၅	၇,၅၈၈	၆,၂၉၂	၁,၂၉၆	-	၁၆၅,၇၉၃
ရွှေကျင်မြို့နယ်	၉,၃၄၃	၄၅,၀၇၃	၂၁,၂၄၇	၂၃,၈၂၆	၄၁,၄၆၆	၁၉,၁၉၈	၂၂,၂၆၈	၃,၆၀၇	၂,၀၄၉	၁,၅၅၈	၇၆,၃၉၇	၁၂၁,၄၇၀
တောင်ငူခရိုင်	**၁၇၈,၅၉၃**	**၇၁၁,၄၉၈**	**၃၃၅,၄၉၇**	**၃၇၆,၀၀၁**	**၆၇၈,၂၆၈**	**၃၁၃,၇၅၇**	**၃၆၄,၅၁၁**	**၃၃,၂၃၀**	**၂၁,၇၄၀**	**၁၁,၄၉၀**	**၂၄၃,၂၁၆**	**၉၅၄,၇၁၄**
တောင်ငူမြို့နယ်	၅၀,၆၉၂	၂၁၂,၂၀၁	၉၈,၃၄၉	၁၁၃,၈၅၂	၁၉၄,၈၄၆	၈၈,၄၉၈	၁၀၆,၃၄၈	၁၇,၃၅၅	၉,၈၅၁	၇,၅၀၄	၂၅,၅၂၇	၂၃၇,၇၂၈
ထန်းတပင်မြို့နယ်	၁၆,၁၂၀	၅၄,၆၃၉	၂၆,၁၉၃	၂၈,၄၄၆	၅၃,၆၈၃	၂၅,၂၉၈	၂၈,၃၈၅	၉၅၆	၈၉၅	၆၁	၆၇,၄၇၇	၁၂၂,၁၁၆
ဖြူးမြို့နယ်	၂၉,၇၂၂	၁၂၆,၆၄၀	၅၈,၈၆၂	၆၇,၇၇၈	၁၂၃,၁၀၈	၅၆,၆၅၈	၆၆,၄၅၀	၃,၅၃၂	၂,၂၀၄	၁,၃၂၈	၁၄၁,၅၂၅	၂၆၈,၁၆၅
ရေတာရှည်မြို့နယ်	၄၂,၈၅၇	၁၆၇,၁၃၇	၇၉,၉၂၂	၈၇,၂၁၅	၁၆၀,၂၃၂	၇၄,၈၂၀	၈၅,၄၁၂	၆,၉၀၅	၅,၁၀၂	၁,၈၀၃	၈,၆၈၇	၁၇၅,၈၂၄
အုတ်တွင်းမြို့နယ်	၃၉,၂၀၂	၁၅၀,၈၈၁	၇၂,၁၇၁	၇၈,၇၁၀	၁၄၆,၃၉၉	၆၈,၄၈၃	၇၇,၉၁၆	၄,၄၈၂	၃,၆၈၈	၇၉၄	-	၁၅၀,၈၈၁
နတ်တလင်းခရိုင်	**၁၃၁,၀၄၉**	**၄၃၀,၄၈၁**	**၂၀၀,၆၈၁**	**၂၂၉,၈၀၀**	**၄၂၂,၁၅၂**	**၁၉၄,၆၉၉**	**၂၂၇,၄၅၃**	**၈,၃၂၉**	**၅,၉၈၂**	**၂,၃၄၇**	**၂,၀၅၄**	**၄၃၂,၅၃၅**
ဇီးကုန်းမြို့နယ်	၁၈,၁၄၅	၆၁,၄၄၁	၂၈,၂၀၄	၃၃,၂၃၇	၆၀,၀၈၀	၂၇,၄၀၇	၃၂,၆၇၃	၁,၃၆၁	၇၉၇	၅၆၄	-	၆၁,၄၄၁

တိုင်းဒေသကြီး/ပြည်နယ်၊ ကိုယ်ပိုင်အုပ်ချုပ်ခွင့်ရဒေသ၊ ခရိုင်၊ မြို့နယ်	စာရင်းကောက်ယူရရှိသောလူဦးရေ										မကောက်ယူနိုင်သောဒေသများအတွက် ခန့်မှန်းလူဦးရေ	စုစုပေါင်း လူဦးရေ
	စုစုပေါင်းလူဦးရေ				အိမ်ထောင်စုလူဦးရေ			အဖွဲ့အစည်းလူဦးရေ				
	အိမ်ထောင်စု	ပေါင်း	ကျား	မ	ပေါင်း	ကျား	မ	ပေါင်း	ကျား	မ		
နတ်တလင်းမြို့နယ်	၄၁,၄၂၈	၁၃၇,၈၂၃	၆၃,၇၄၇	၇၄,၀၇၆	၁၃၅,၆၀၉	၆၂,၃၂၂	၇၃,၂၈၇	၂,၂၁၄	၁,၄၂၅	၇၈၉	-	၁၃၇,၈၂၃
ပေါင်းတည်မြို့နယ်	၃၅,၅၀၃	၁၁၅,၅၅၄	၅၄,၈၉၂	၆၀,၆၆၂	၁၁၃,၆၈၁	၅၃,၄၆၂	၆၀,၂၁၉	၁,၈၇၃	၁,၄၃၀	၄၄၃	၂,၀၅၄	၁၁၇,၆၀၈
သဲကုန်းမြို့နယ်	၃၅,၉၇၃	၁၁၅,၆၆၃	၅၃,၈၃၈	၆၁,၈၂၅	၁၁၂,၇၈၂	၅၁,၅၀၈	၆၁,၂၇၄	၂,၈၈၁	၂,၃၃၀	၅၅၁	-	၁၁၅,၆၆၃
ပဲခူးခရိုင်	**၂၂၄,၆၀၂**	**၉၂၇,၃၈၉**	**၄၂၉,၇၆၀**	**၄၉၇,၆၂၉**	**၈၆၈,၆၁၀**	**၃၉၃,၅၇၃**	**၄၇၅,၀၃၇**	**၅၈,၇၇၉**	**၃၆,၁၈၇**	**၂၂,၅၉၂**	-	**၉၂၇,၃၈၉**
ကဝမြို့နယ်	၄၅,၄၄၁	၁၇၀,၈၉၆	၇၉,၈၄၉	၉၁,၀၄၇	၁၆၇,၆၁၇	၇၇,၃၈၅	၉၀,၂၂၂	၃,၂၇၉	၂,၄၅၄	၈၂၅	-	၁၇၀,၈၉၆
ပဲခူးမြို့နယ်	၁၁၁,၄၆၅	၄၈၄,၉၈၆	၂၂၄,၆၆၀	၂၆၀,၃၂၆	၄၃၄,၇၀၃	၁၉၅,၃၅၇	၂၃၉,၃၄၆	၅၀,၂၈၁	၂၉,၃၀၃	၂၀,၉၈၈	-	၄၈၄,၉၈၆
ဝေါမြို့နယ်	၃၆,၇၉၂	၁၄၉,၁၃၉	၆၈,၆၉၈	၈၀,၄၄၁	၁၄၆,၂၁၃	၆၆,၁၈၀	၈၀,၀၃၃	၂,၉၂၆	၂,၅၁၈	၄၀၈	-	၁၄၉,၁၃၉
သနပ်ပင်မြို့နယ်	၃၀,၉၀၄	၁၂၂,၃၆၀	၅၆,၅၅၃	၆၅,၈၀၇	၁၂၀,၀၇၇	၅၄,၆၄၁	၆၅,၄၃၆	၂,၂၈၃	၁,၉၁၂	၃၇၁	-	၁၂၂,၃၆၀
ပြည်ခရိုင်	**၁၆၃,၉၆၈**	**၅၆၄,၃၉၁**	**၂၆၂,၉၅၆**	**၃၀၁,၄၃၅**	**၅၄၁,၂၆၃**	**၂၄၇,၁၄၈**	**၂၉၄,၁၁၅**	**၂၃,၁၂၈**	**၁၅,၈၀၈**	**၇,၃၂၀**	-	**၅၆၄,၃၉၁**
ပေါက်ခေါင်းမြို့နယ်	၃၁,၀၃၄	၁၀၂,၄၀၅	၄၉,၂၆၆	၅၃,၁၃၉	၁၀၁,၄၁၅	၄၈,၅၄၆	၅၂,၈၆၉	၉၉၀	၇၂၀	၂၇၀	-	၁၀၂,၄၀၅
ပန်းတောင်းမြို့နယ်	၃၈,၆၁၀	၁၂၈,၉၄၀	၆၀,၁၇၈	၆၈,၇၆၂	၁၂၄,၆၇၇	၅၆,၇၉၃	၆၇,၈၈၄	၄,၂၆၃	၃,၃၈၅	၈၇၈	-	၁၂၈,၉၄၀
ပြည်မြို့နယ်	၆၀,၂၂၇	၂၂၁,၃၃၁	၁၀၂,၆၄၈	၁၁၈,၆၈၃	၂၀၆,၁၉၁	၉၂,၈၇၉	၁၁၃,၃၁၂	၁၅,၁၄၀	၉,၇၆၉	၅,၃၇၁	-	၂၂၁,၃၃၁
ရွှေတောင်မြို့နယ်	၃၄,၀၉၇	၁၁၁,၇၁၅	၅၀,၈၆၄	၆၀,၈၅၁	၁၀၈,၉၈၀	၄၈,၉၃၀	၆၀,၀၅၀	၂,၇၃၅	၁,၉၃၄	၈၀၁	-	၁၁၁,၇၁၅
သာယာဝတီခရိုင်	**၂၀၁,၃၉၈**	**၇၀၈,၀၉၆**	**၃၃၀,၁၅၈**	**၃၇၇,၉၃၈**	**၆၉၃,၂၆၉**	**၃၁၈,၇၈၄**	**၃၇၄,၄၈၅**	**၁၄,၈၂၇**	**၁၁,၃၇၄**	**၃,၄၅၃**	-	**၇၀၈,၀၉၆**
ကြို့ပင်ကောက်မြို့နယ်	၂၉,၆၄၉	၉၉,၅၂၀	၄၆,၄၁၀	၅၃,၁၁၀	၉၈,၀၃၀	၄၅,၃၈၇	၅၂,၆၄၃	၁,၄၉၀	၁,၀၂၃	၄၆၇	-	၉၉,၅၂၀
မိုးညိုမြို့နယ်	၃၄,၅၁၀	၁၁၈,၁၀၃	၅၄,၉၄၈	၆၃,၁၅၅	၁၁၆,၇၈၅	၅၃,၈၇၇	၆၂,၉၀၈	၁,၃၁၈	၁,၀၇၁	၂၄၇	-	၁၁၈,၁၀၃
မင်းလှမြို့နယ်	၂၉,၈၈၆	၁၀၅,၈၂၃	၄၉,၀၁၂	၅၆,၈၁၁	၁၀၄,၃၂၁	၄၇,၇၉၇	၅၆,၅၂၄	၁,၅၀၂	၁,၂၁၅	၂၈၇	-	၁၀၅,၈၂၃

တိုင်းဒေသကြီး/ပြည်နယ်၊ ကိုယ်ပိုင်အုပ်ချုပ်ခွင့်ရဒေသ၊ ခရိုင်၊ မြို့နယ်	စာရင်းကောက်ယူရရှိသောလူဦးရေ										မကောက်ယူနိုင်သောဒေသများအတွက် ခန့်မှန်းလူဦးရေ	စုစုပေါင်း လူဦးရေ
	စုစုပေါင်းလူဦးရေ				အိမ်ထောင်စုလူဦးရေ			အဖွဲ့အစည်းလူဦးရေ				
	အိမ်ထောင်စု	ပေါင်း	ကျား	မ	ပေါင်း	ကျား	မ	ပေါင်း	ကျား	မ		
လက်ပံတန်းမြို့နယ်	၄၁,၆၇၆	၁၅၁,၃၃၂	၇၀,၀၅၄	၈၁,၂၇၈	၁၄၈,၇၂၇	၆၈,၁၃၀	၈၀,၅၉၇	၂,၆၀၅	၁,၉၂၄	၆၈၁	-	၁၅၁,၃၃၂
သာယာဝတီမြို့နယ်	၃၇,၄၈၁	၁၄၀,၁၂၂	၆၆,၂၉၁	၇၃,၈၃၁	၁၃၃,၁၆၁	၆၀,၉၃၄	၇၂,၂၂၇	၆,၉၆၁	၅,၃၅၇	၁,၆၀၄	-	၁၄၀,၁၂၂
အုတ်ဖိုမြို့နယ်	၂၈,၁၉၆	၉၃,၁၉၆	၄၃,၄၄၃	၄၉,၇၅၃	၉၂,၂၄၅	၄၂,၆၅၉	၄၉,၅၈၆	၉၅၁	၇၈၄	၁၆၇	-	၉၃,၁၉၆
မကွေးတိုင်းဒေသကြီး	**၅၄၉,၄၃၅**	**၂,၀၃၂,၀၄၂**	**၉၂၄,၃၁၄**	**၁,၁၀၇,၇၂၈**	**၁,၉၃၄,၉၇၀**	**၈၆၄,၀၇၃**	**၁,၀၇၀,၈၉၇**	**၉၇,၀၇၂**	**၆၀,၂၄၁**	**၃၆,၈၃၁**	**၂,၀၄၆,၄၆၂**	**၄,၀၇၈,၅၀၄**
ချောက်ခရိုင်	**၄၁,၂၈၃**	**၁၅၄,၇၀၇**	**၆၆,၈၂၉**	**၈၇,၈၇၈**	**၁၄၆,၈၈၅**	**၆၂,၂၁၀**	**၈၄,၆၇၅**	**၇,၈၂၂**	**၄,၆၁၉**	**၃,၂၀၃**	**၂၀၃,၀၃၅**	**၃၅၇,၇၄၂**
ချောက်မြို့နယ်	၂၈,၆၀၄	၁၀၅,၇၄၉	၄၆,၀၀၁	၅၉,၇၄၈	၁၀၂,၅၂၅	၄၃,၇၆၀	၅၈,၇၆၅	၃,၂၂၄	၂,၂၄၁	၉၈၃	၁၁၅,၅၄၁	၂၂၁,၂၉၀
ရေနံချောင်းမြို့နယ်	၁၂,၆၇၉	၄၈,၉၅၈	၂၀,၈၂၈	၂၈,၁၃၀	၄၄,၃၆၀	၁၈,၄၅၀	၂၅,၉၁၀	၄,၅၉၈	၂,၃၇၈	၂,၂၂၀	၈၇,၄၉၄	၁၃၆,၄၅၂
ဂန့်ဂေါခရိုင်	**၃,၇၁၇**	**၁၅,၄၃၅**	**၆,၉၀၀**	**၈,၅၃၅**	**၁၄,၈၇၃**	**၆,၄၄၅**	**၈,၄၂၈**	**၅၆၂**	**၄၅၅**	**၁၀၇**	**၂၅၄,၄၁၈**	**၂၆၉,၈၅၃**
ဂန့်ဂေါမြို့နယ်	၃,၇၁၇	၁၄,၀၃၆	၆,၂၈၀	၇,၇၅၆	၁၃,၅၂၈	၅,၈၆၀	၇,၆၆၈	၅၀၈	၄၂၀	၈၈	၁၃၅,၅၇၅	၁၄၉,၆၁၁
ဆောမြို့နယ်	-	-	-	-	-	-	-	-	-	-	၇၁,၁၅၀	၇၁,၁၅၀
ထီးလင်းမြို့နယ်	-	၁,၃၉၉	၆၂၀	၇၇၉	၁,၃၄၅	၅၈၅	၇၆၀	၅၄	၃၅	၁၉	၄၇,၆၉၃	၄၉,၀၉၂
ပခုက္ကူခရိုင်	**၂၈,၈၅၀**	**၁၂၄,၅၀၆**	**၅၄,၇၀၉**	**၆၉,၇၉၇**	**၁၁၃,၀၈၁**	**၄၇,၅၁၁**	**၆၅,၅၇၀**	**၁၁,၄၂၅**	**၇,၁၉၈**	**၄,၂၂၇**	**၁,၀၂၅,၃၇၃**	**၁,၁၄၉,၈၇၉**
ဆိပ်ဖြူမြို့နယ်	၃,၃၉၆	၁၅,၆၀၁	၇,၂၄၇	၈,၃၅၄	၁၂,၃၂၄	၅,၃၉၅	၆,၉၂၉	၃,၂၇၇	၁,၈၅၂	၁,၄၂၅	၁၁၄,၇၇၃	၁၃၀,၃၇၄
ပခုက္ကူမြို့နယ်	၁၉,၄၃၂	၈၃,၂၄၈	၃၅,၇၉၉	၄၇,၄၄၉	၇၇,၄၁၂	၃၂,၀၃၃	၄၅,၃၇၉	၅,၈၃၆	၃,၇၆၆	၂,၀၇၀	၁၈၆,၇၀၀	၂၆၉,၉၄၈
ပေါက်မြို့နယ်	၁,၂၀၄	၅,၅၉၁	၂,၆၄၀	၂,၉၅၁	၄,၀၈၅	၁,၇၃၁	၂,၃၅၄	၁,၅၀၆	၉၀၉	၅၉၇	၂၃၇,၉၅၅	၂၄၃,၅၄၆
မြိုင်မြို့နယ်	-	၁,၀၀၄	၄၅၂	၅၅၂	၉၅၃	၄၁၂	၅၄၁	၅၁	၄၀	၁၁	၂၄၃,၀၆၃	၂၄၄,၀၆၇
ရေစကြိုမြို့နယ်	၄,၈၁၈	၁၉,၀၆၂	၈,၅၇၁	၁၀,၄၉၁	၁၈,၃၀၇	၇,၉၄၀	၁၀,၃၆၇	၇၅၅	၆၃၁	၁၂၄	၂၄၂,၈၈၂	၂၆၁,၉၄၄

တိုင်းဒေသကြီး/ပြည်နယ်၊ ကိုယ်ပိုင်အုပ်ချုပ်ခွင့်ရဒေသ၊ ခရိုင်၊ မြို့နယ်	စာရင်းကောက်ယူရရှိသောလူဦးရေ										မကောက်ယူနိုင်သော ဒေသများအတွက် ခန့်မှန်းလူဦးရေ	စုစုပေါင်း လူဦးရေ
		စုစုပေါင်းလူဦးရေ			အိမ်ထောင်စုလူဦးရေ			အဖွဲ့အစည်းလူဦးရေ				
	အိမ်ထောင်စု	ပေါင်း	ကျား	မ	ပေါင်း	ကျား	မ	ပေါင်း	ကျား	မ		
မကွေးခရိုင်	**၂၀၀,၄၆၂**	**၇၆၆,၉၆၆**	**၃၅၁,၇၁၆**	**၄၁၅,၂၅၀**	**၇၂၁,၃၀၅**	**၃၂၄,၃၅၀**	**၃၉၆,၉၅၅**	**၄၅,၆၆၁**	**၂၇,၃၆၆**	**၁၈,၂၉၅**	**၁၂၅,၂၀၇**	**၈၉၂,၁၇၃**
တောင်တွင်းကြီးမြို့နယ်	၆၂,၁၅၀	၂၃၅,၀၂၉	၁၀၉,၃၅၉	၁၂၅,၆၇၀	၂၂၈,၈၉၀	၁၀၄,၃၅၂	၁၂၄,၅၃၈	၆,၁၃၉	၅,၀၀၇	၁,၁၃၂	-	၂၃၅,၀၂၉
နတ်မောက်မြို့နယ်	၃၂,၅၀၃	၁၁၃,၈၂၄	၄၉,၉၂၆	၆၃,၈၉၈	၁၁၁,၂၀၁	၄၈,၀၃၅	၆၃,၁၆၆	၂,၆၂၃	၁,၈၉၁	၇၃၂	၁၂၅,၂၀၇	၂၃၉,၀၃၁
မကွေးမြို့နယ်	၇၂,၀၅၁	၂၉၄,၇၉၈	၁၃၇,၁၂၁	၁၅၇,၆၇၇	၂၆၂,၄၀၄	၁၁၉,၂၂၀	၁၄၃,၁၈၄	၃၂,၃၉၄	၁၇,၉၀၁	၁၄,၄၉၃	-	၂၉၄,၇၉၈
မြို့သစ်မြို့နယ်	၃၃,၇၅၈	၁၂၃,၃၁၅	၅၅,၃၁၀	၆၈,၀၀၅	၁၁၈,၈၁၀	၅၂,၇၄၃	၆၆,၀၆၇	၄,၅၀၅	၂,၅၆၇	၁,၉၃၈	-	၁၂၃,၃၁၅
မင်းဘူးခရိုင်	**၁၂၆,၃၄၀**	**၄၅၉,၁၆၇**	**၂၁၂,၆၆၈**	**၂၄၆,၄၉၉**	**၄၄၃,၅၅၄**	**၂၀၂,၁၄၄**	**၂၄၁,၄၁၀**	**၁၅,၆၁၃**	**၁၀,၅၂၄**	**၅,၀၈၉**	**၂၂၀,၈၇၈**	**၆၈၀,၀၄၅**
ငဖဲမြို့နယ်	၁၁,၄၅၄	၄၀,၀၇၈	၁၈,၇၁၁	၂၁,၃၆၇	၃၇,၇၆၅	၁၇,၄၂၉	၂၀,၃၃၆	၂,၃၁၃	၁,၂၈၂	၁,၀၃၁	၁၅,၆၂၇	၅၅,၇၀၅
စလင်းမြို့နယ်	၂၃,၃၄၃	၈၅,၁၄၁	၃၈,၃၄၇	၄၆,၇၉၄	၈၂,၃၄၅	၃၆,၃၅၇	၄၅,၉၈၈	၂,၇၉၆	၁,၉၉၀	၈၀၆	၁၉၃,၆၃၉	၂၇၈,၇၈၀
စေတုတ္တရာမြို့နယ်	၉,၃၃၂	၃၃,၈၇၁	၁၅,၇၂၅	၁၈,၁၄၆	၃၂,၃၄၉	၁၄,၈၇၉	၁၇,၄၇၀	၁,၅၂၂	၈၄၆	၆၇၆	၂၁,၆၁၂	၅၅,၄၈၃
ပွင့်ဖြူမြို့နယ်	၃၇,၈၄၀	၁၃၄,၅၂၆	၆၂,၂၁၄	၇၂,၃၁၂	၁၃၁,၈၆၈	၆၀,၃၃၃	၇၁,၅၃၅	၂,၆၅၈	၁,၈၈၁	၇၇၇	-	၁၃၄,၅၂၆
မင်းဘူးမြို့နယ်	၄၄,၃၇၁	၁၆၅,၅၅၁	၇၇,၆၇၁	၈၇,၈၈၀	၁၅၉,၂၂၇	၇၃,၁၄၆	၈၆,၀၈၁	၆,၃၂၄	၄,၅၂၅	၁,၇၉၉	-	၁၆၅,၅၅၁
သရက်ခရိုင်	**၇၇,၅၅၃**	**၂၆၀,၃၇၃**	**၁၁၇,၆၇၉**	**၁၄၂,၆၉၄**	**၂၅၂,၁၀၄**	**၁၁၂,၅၉၃**	**၁၃၉,၅၁၁**	**၈,၂၆၉**	**၅,၀၈၆**	**၃,၁၈၃**	**၇၀,၈၈၄**	**၃၃၁,၂၅၇**
ကံမမြို့နယ်	၁၈,၈၄၇	၆၃,၃၂၈	၂၈,၆၃၁	၃၄,၆၉၇	၆၁,၇၇၄	၂၇,၇၅၀	၃၄,၀၂၄	၁,၅၅၄	၈၈၁	၆၇၃	-	၆၃,၃၂၈
မင်းတုန်းမြို့နယ်	၅,၇၃၂	၁၈,၂၂၀	၇,၉၅၃	၁၀,၂၆၇	၁၇,၃၂၂	၇,၅၀၅	၉,၈၁၇	၈၉၈	၄၄၈	၄၅၀	၄၆,၂၃၆	၆၄,၄၅၆
မင်းလှမြို့နယ်	၃၀,၆၆၀	၁၀၅,၃၀၇	၄၈,၉၂၃	၅၆,၃၈၄	၁၀၂,၆၅၃	၄၇,၂၉၈	၅၅,၃၅၅	၂,၆၅၄	၁,၆၂၅	၁,၀၂၉	-	၁၀၅,၃၀၇
သရက်မြို့နယ်	၂၂,၃၁၄	၇၃,၅၁၈	၃၂,၁၇၂	၄၁,၃၄၆	၇၀,၃၅၅	၃၀,၀၄၀	၄၀,၃၁၅	၃,၁၆၃	၂,၁၃၂	၁,၀၃၁	၂၄,၆၄၈	၉၈,၁၆၆

တိုင်းဒေသကြီး/ပြည်နယ်၊ ကိုယ်ပိုင်အုပ်ချုပ်ခွင့်ရဒေသ၊ ခရိုင်၊ မြို့နယ်	စာရင်းကောက်ယူရရှိသောလူဦးရေ										မကောက်ယူနိုင်သော ဒေသများအတွက် ခန့်မှန်းလူဦးရေ	စုစုပေါင်း လူဦးရေ
	စုစုပေါင်းလူဦးရေ				အိမ်ထောင်စုလူဦးရေ			အဖွဲ့အစည်းလူဦးရေ				
	အိမ်ထောင်စု	ပေါင်း	ကျား	မ	ပေါင်း	ကျား	မ	ပေါင်း	ကျား	မ		
အောင်လံခရိုင်	**၇၁,၂၃၀**	**၂၅၀,၈၈၈**	**၁၁၃,၈၁၃**	**၁၃၇,၀၇၅**	**၂၄၃,၁၆၈**	**၁၀၈,၈၂၀**	**၁၃၄,၃၄၈**	**၇,၇၂၀**	**၄,၉၉၃**	**၂,၇၂၇**	**၁၃၆,၆၆၇**	**၃၈၇,၅၅၅**
ဆင်ပေါင်ဝဲမြို့နယ်	၁၈,၂၄၄	၆၂,၁၂၇	၂၈,၁၂၁	၃၄,၀၀၆	၆၀,၁၂၇	၂၆,၆၉၈	၃၃,၄၂၉	၂,၀၀၀	၁,၄၂၃	၅၇၇	၆၈,၃၅၃	၁၃၀,၄၈၀
အောင်လံမြို့နယ်	၅၂,၉၈၆	၁၈၈,၇၆၁	၈၅,၆၉၂	၁၀၃,၀၆၉	၁၈၃,၀၄၁	၈၂,၁၂၂	၁၀၀,၉၁၉	၅,၇၂၀	၃,၅၇၀	၂,၁၅၀	၆၈,၃၁၄	၂၅၇,၀၇၅
မန္တလေးတိုင်းဒေသကြီး	**၁,၀၀၅,၃၇၆**	**၄,၄၆၅,၅၉၈**	**၂,၀၇၈,၆၃၅**	**၂,၃၈၆,၉၆၃**	**၃,၉၄၂,၆၃၇**	**၁,၇၇၄,၈၅၆**	**၂,၁၆၇,၇၈၁**	**၅၂၂,၉၆၁**	**၃၀၃,၇၇၉**	**၂၁၉,၁၈၂**	**၁,၈၁၈,၀၆၅**	**၆,၂၈၃,၆၆၃**
ကျောက်ဆည်ခရိုင်	**၁၄၀,၀၀၃**	**၅၆၃,၂၅၁**	**၂၆၄,၀၉၃**	**၂၉၉,၁၅၈**	**၅၃၃,၅၇၉**	**၂၄၅,၃၄၇**	**၂၈၈,၂၃၂**	**၂၉,၆၇၂**	**၁၈,၇၄၆**	**၁၀,၉၂၆**	**-**	**၅၆၃,၂၅၁**
ကျောက်ဆည်မြို့နယ်	၅၆,၄၈၃	၂၂၉,၉၀၅	၁၀၇,၇၈၅	၁၂၂,၁၂၀	၂၁၇,၈၄၉	၁၀၀,၄၀၄	၁၁၇,၄၄၅	၁၂,၀၅၆	၇,၃၈၁	၄,၆၇၅	-	၂၂၉,၉၀၅
စဉ့်ကိုင်မြို့နယ်	၃၆,၃၃၆	၁၅၈,၇၀၁	၇၄,၄၉၆	၈၄,၂၀၅	၁၄၄,၈၄၁	၆၆,၂၁၆	၇၈,၆၂၅	၁၃,၈၆၀	၈,၂၈၀	၅,၅၈၀	-	၁၅၈,၇၀၁
မြစ်သားမြို့နယ်	၄၇,၁၈၄	၁၇၄,၆၄၅	၈၁,၈၁၂	၉၂,၈၃၃	၁၇၀,၈၈၉	၇၈,၇၂၇	၉၂,၁၆၂	၃,၇၅၆	၃,၀၈၅	၆၇၁	-	၁၇၄,၆၄၅
ညောင်ဦးခရိုင်	**၁၁၅,၆၉၀**	**၄၃၂,၁၆၃**	**၁၉၃,၉၉၅**	**၂၃၈,၁၆၈**	**၄၁၈,၄၅၂**	**၁၈၅,၂၂၉**	**၂၃၃,၂၂၃**	**၁၃,၇၁၁**	**၈,၇၆၆**	**၄,၉၄၅**	**၄၉,၈၈၂**	**၄၈၂,၀၄၅**
ကျောက်ပန်းတောင်းမြို့နယ်	၆၀,၀၁၇	၂၁၆,၂၈၉	၉၆,၆၀၂	၁၁၉,၆၈၇	၂၀၉,၆၈၈	၉၂,၁၄၈	၁၁၇,၅၄၀	၆,၆၀၁	၄,၄၅၄	၂,၁၄၇	၄၈,၆၃၁	၂၆၄,၉၂၀
ညောင်ဦးမြို့နယ်	၅၅,၆၇၃	၂၁၅,၈၇၄	၉၇,၃၉၃	၁၁၈,၄၈၁	၂၀၈,၇၆၄	၉၃,၀၈၁	၁၁၅,၆၈၃	၇,၁၁၀	၄,၃၁၂	၂,၇၉၈	၁,၂၅၁	၂၁၇,၁၂၅
တံတားဦးခရိုင်	**၂၁,၁၀၁**	**၈၇,၇၀၃**	**၄၀,၃၆၉**	**၄၇,၃၃၄**	**၈၂,၆၁၁**	**၃၇,၀၄၉**	**၄၅,၅၆၂**	**၅,၀၉၂**	**၃,၃၂၀**	**၁,၇၇၂**	**၂၅၆,၈၀၈**	**၃၄၄,၅၁၁**
ငါန်းဇွန်မြို့နယ်	၃,၁၆၀	၁၂,၀၉၄	၅,၃၇၄	၆,၇၂၀	၁၁,၃၉၇	၄,၉၁၇	၆,၄၈၀	၆၉၇	၄၅၇	၂၄၀	၁၅၆,၅၇၉	၁၆၈,၆၇၃
တံတားဦးမြို့နယ်	၁၇,၉၄၁	၇၅,၆၀၉	၃၄,၉၉၅	၄၀,၆၁၄	၇၁,၂၁၄	၃၂,၁၃၂	၃၉,၀၈၂	၄,၃၉၅	၂,၈၆၃	၁,၅၃၂	၁၀၀,၂၂၉	၁၇၅,၈၃၈
ပြင်ဦးလွင်ခရိုင်	**၆၆,၂၂၃**	**၃၀၉,၃၈၄**	**၁၄၉,၄၃၉**	**၁၅၉,၉၄၅**	**၂၅၄,၈၈၉**	**၁၁၇,၇၂၅**	**၁၃၇,၁၆၄**	**၅၄,၄၉၅**	**၃၁,၇၁၄**	**၂၂,၇၈၁**	**၅၁,၇၁၂**	**၃၆၁,၀၉၆**
ပြင်ဦးလွင်မြို့နယ်	၆၆,၂၂၃	၃၀၉,၃၈၄	၁၄၉,၄၃၉	၁၅၉,၉၄၅	၂၅၄,၈၈၉	၁၁၇,၇၂၅	၁၃၇,၁၆၄	၅၄,၄၉၅	၃၁,၇၁၄	၂၂,၇၈၁	၅၁,၇၁၂	၃၆၁,၀၉၆

တိုင်းဒေသကြီး/ပြည်နယ်၊ ကိုယ်ပိုင်အုပ်ချုပ်ခွင့်ရဒေသ၊ ခရိုင်၊ မြို့နယ်	စာရင်းကောက်ယူရရှိသောလူဦးရေ										မကောက်ယူနိုင်သောဒေသများအတွက် ခန့်မှန်းလူဦးရေ	စုစုပေါင်း လူဦးရေ
	စုစုပေါင်းလူဦးရေ				အိမ်ထောင်စုလူဦးရေ			အဖွဲ့အစည်းလူဦးရေ				
	အိမ်ထောင်စု	ပေါင်း	ကျား	မ	ပေါင်း	ကျား	မ	ပေါင်း	ကျား	မ		
မဟာအောင်မြေခရိုင်	**၁၄၀,၆၁၅**	**၈၃၂,၇၀၈**	**၃၈၈,၈၈၄**	**၄၄၃,၈၂၄**	**၆၀၉,၀၂၆**	**၂၇၀,၃၁၁**	**၃၃၈,၇၁၅**	**၂၂၃,၆၈၂**	**၁၁၈,၅၇၃**	**၁၀၅,၁၀၉**	**-**	**၈၃၂,၇၀၈**
ချမ်းမြသာစည်မြို့နယ်	၄၆,၂၇၂	၂၄၁,၅၇၅	၁၀၉,၉၉၉	၁၃၁,၅၇၆	၂၀၆,၃၆၁	၉၁,၃၄၀	၁၁၅,၀၂၁	၃၅,၂၁၄	၁၈,၆၅၉	၁၆,၅၅၅	-	၂၄၁,၅၇၅
ချမ်းအေးသာဇံမြို့နယ်	၂၅,၄၀၈	၁၅၄,၉၀၅	၆၈,၉၆၄	၈၅,၉၄၁	၁၁၀,၁၄၁	၄၇,၃၈၄	၆၂,၇၅၇	၄၄,၇၆၄	၂၁,၅၈၀	၂၃,၁၈၄	-	၁၅၄,၉၀၅
ပြည်ကြီးတံခွန်မြို့နယ်	၃၅,၄၅၆	၂၅၆,၀၃၅	၁၂၅,၃၇၈	၁၃၀,၆၅၇	၁၅၃,၉၅၆	၆၉,၈၅၂	၈၄,၁၀၄	၁၀၂,၀၇၉	၅၅,၅၂၆	၄၆,၅၅၃	-	၂၅၆,၀၃၅
မဟာအောင်မြေမြို့နယ်	၃၃,၄၇၉	၁၈၀,၁၉၃	၈၄,၅၄၃	၉၅,၆၅၀	၁၃၈,၅၆၈	၆၁,၇၃၅	၇၆,၈၃၃	၄၁,၆၂၅	၂၂,၈၀၈	၁၈,၈၁၇	-	၁၈၀,၁၉၃
မိတ္ထီလာခရိုင်	**၂၀၅,၂၅၅**	**၈၁၄,၆၂၀**	**၃၇၀,၆၃၈**	**၄၄၃,၉၈၂**	**၇၇၂,၆၃၃**	**၃၄၂,၇၇၀**	**၄၂၉,၈၆၃**	**၄၁,၉၈၇**	**၂၇,၈၆၈**	**၁၄,၁၁၉**	**-**	**၈၁၄,၆၂၀**
မလှိုင်မြို့နယ်	၃၂,၇၃၇	၁၂၆,၁၀၅	၅၆,၈၈၇	၆၉,၂၁၈	၁၂၀,၁၀၃	၅၃,၃၇၁	၆၆,၇၃၂	၆,၀၀၂	၃,၅၁၆	၂,၄၈၆	-	၁၂၆,၁၀၅
မိတ္ထီလာမြို့နယ်	၇၂,၁၂၁	၃၀၀,၄၀၆	၁၃၅,၉၉၇	၁၆၄,၄၀၉	၂၇၅,၉၆၆	၁၂၀,၂၁၉	၁၅၅,၇၄၇	၂၄,၄၄၀	၁၅,၇၇၈	၈,၆၆၂	-	၃၀၀,၄၀၆
ဝမ်းတွင်းမြို့နယ်	၅၄,၃၉၁	၂၀၆,၈၉၆	၉၄,၀၁၃	၁၁၂,၈၈၃	၂၀၂,၀၇၅	၉၀,၅၃၅	၁၁၁,၅၄၀	၄,၈၂၁	၃,၄၇၈	၁,၃၄၃	-	၂၀၆,၈၉၆
သာစည်မြို့နယ်	၄၆,၀၀၆	၁၈၁,၂၁၃	၈၃,၇၄၁	၉၇,၄၇၂	၁၇၄,၄၈၉	၇၈,၆၄၅	၉၅,၈၄၄	၆,၇၂၄	၅,၀၉၆	၁,၆၂၈	-	၁၈၁,၂၁၃
မြင်းခြံခရိုင်	**၂၀,၈၁၇**	**၉၁,၉၄၈**	**၄၀,၉၂၁**	**၅၁,၀၂၇**	**၈၃,၄၉၈**	**၃၅,၂၄၇**	**၄၈,၂၅၁**	**၈,၄၅၀**	**၅,၆၇၄**	**၂,၇၇၆**	**၆၄၄,၄၉၇**	**၇၃၆,၄၄၅**
တောင်သာမြို့နယ်	၃,၅၉၆	၁၃,၁၈၅	၅,၈၃၆	၇,၃၄၉	၁၂,၈၀၆	၅,၅၃၁	၇,၂၇၅	၃၇၉	၃၀၅	၇၄	၂၄၇,၉၅၈	၂၆၁,၁၄၃
နွားထိုးကြီးမြို့နယ်	-	-	-	-	-	-	-	-	-	-	၂၁၇,၆၂၉	၂၁၇,၆၂၉
မြင်းခြံမြို့နယ်	၁၇,၂၂၁	၇၈,၇၆၃	၃၅,၀၈၅	၄၃,၆၇၈	၇၀,၆၉၂	၂၉,၇၁၆	၄၀,၉၇၆	၈,၀၇၁	၅,၃၆၉	၂,၇၀၂	၁၇၈,၉၁၀	၂၅၇,၆၇၃
ရမည်းသင်းခရိုင်	**၁၂၅,၀၇၇**	**၅၀၂,၀၂၅**	**၂၃၃,၀၂၂**	**၂၆၉,၀၀၃**	**၄၇၁,၈၁၄**	**၂၁၃,၈၃၁**	**၂၅၇,၉၈၃**	**၃၀,၂၁၁**	**၁၉,၁၉၁**	**၁၁,၀၂၀**	**-**	**၅၀၂,၀၂၅**
ပျော်ဘွယ်မြို့နယ်	၆၃,၉၁၃	၂၆၃,၆၂၆	၁၂၀,၄၇၅	၁၄၃,၁၅၁	၂၄၈,၇၆၀	၁၁၁,၈၆၀	၁၃၆,၉၀၀	၁၄,၈၆၆	၈,၆၁၅	၆,၂၅၁	-	၂၆၃,၆၂၆
ရမည်းသင်းမြို့နယ်	၆၁,၁၆၄	၂၃၈,၃၉၉	၁၁၂,၅၄၇	၁၂၅,၈၅၂	၂၂၃,၀၅၄	၁၀၁,၉၇၁	၁၂၁,၀၈၃	၁၅,၃၄၅	၁၀,၅၇၆	၄,၇၆၉	-	၂၃၈,၃၉၉

တိုင်းဒေသကြီး/ပြည်နယ်၊ ကိုယ်ပိုင်အုပ်ချုပ်ခွင့်ရဒေသ၊ ခရိုင်၊ မြို့နယ်	စာရင်းကောက်ယူရရှိသောလူဦးရေ										မကောက်ယူနိုင်သော ဒေသများအတွက် ခန့်မှန်းလူဦးရေ	စုစုပေါင်း လူဦးရေ
	စုစုပေါင်းလူဦးရေ				အိမ်ထောင်စုလူဦးရေ			အဖွဲ့အစည်းလူဦးရေ				
	အိမ်ထောင်စု	ပေါင်း	ကျား	မ	ပေါင်း	ကျား	မ	ပေါင်း	ကျား	မ		
သပိတ်ကျင်းခရိုင်	-	-	-	-	-	-	-	-	-	-	**၆၀၄,၉၉၅**	**၆၀၄,၉၉၅**
စဉ့်ကူးမြို့နယ်	-	-	-	-	-	-	-	-	-	-	၂၄၂,၃၉၀	၂၄၂,၃၉၀
မိုးကုတ်မြို့နယ်	-	-	-	-	-	-	-	-	-	-	၂၀၆,၈၉၆	၂၀၆,၈၉၆
သပိတ်ကျင်းမြို့နယ်	-	-	-	-	-	-	-	-	-	-	၁၅၅,၇၀၉	၁၅၅,၇၀၉
အမရပူရခရိုင်	**၄၉,၉၁၈**	**၂၄၉,၈၈၃**	**၁၁၇,၆၀၇**	**၁၃၂,၂၇၆**	**၂၁၅,၁၄၆**	**၉၈,၄၉၆**	**၁၁၆,၆၅၀**	**၃၄,၇၃၇**	**၁၉,၁၁၁**	**၁၅,၆၂၆**	**-**	**၂၄၉,၈၈၃**
အမရပူရမြို့နယ်	၄၉,၉၁၈	၂၄၉,၈၈၃	၁၁၇,၆၀၇	၁၃၂,၂၇၆	၂၁၅,၁၄၆	၉၈,၄၉၆	၁၁၆,၆၅၀	၃၄,၇၃၇	၁၉,၁၁၁	၁၅,၆၂၆	-	၂၄၉,၈၈၃
အောင်မြေသာဇံခရိုင်	**၁၂၀,၆၇၇**	**၅၈၁,၉၁၃**	**၂၇၉,၆၆၇**	**၃၀၂,၂၄၆**	**၅၀၀,၉၈၉**	**၂၂၈,၈၅၁**	**၂၇၂,၁၃၈**	**၈၀,၉၂၄**	**၅၀,၈၁၆**	**၃၀,၁၀၈**	**၂၁၀,၁၇၁**	**၇၉၂,၀၈၄**
ပုသိမ်ကြီးမြို့နယ်	၆၇,၁၂၉	၃၀၅,၁၇၈	၁၄၆,၃၉၂	၁၅၈,၇၈၆	၂၇၈,၃၅၈	၁၂၉,၅၁၅	၁၄၈,၈၄၃	၂၆,၈၂၀	၁၆,၈၇၇	၉,၉၄၃	၂၆,၁၉၇	၃၃၁,၃၇၅
မတ္တရာမြို့နယ်	၃,၁၆၀	၁၂,၄၆၃	၅,၈၂၅	၆,၆၃၈	၁၁,၄၄၂	၅,၁၄၉	၆,၂၉၃	၁,၀၂၁	၆၇၆	၃၄၅	၁၈၃,၉၇၄	၁၉၆,၄၃၇
အောင်မြေသာဇံမြို့နယ်	၅၀,၃၈၈	၂၆၄,၂၇၂	၁၂၇,၄၅၀	၁၃၆,၈၂၂	၂၁၁,၁၈၉	၉၄,၁၈၇	၁၁၇,၀၀၂	၅၃,၀၈၃	၃၃,၂၆၃	၁၉,၈၂၀	-	၂၆၄,၂၇၂
မွန်ပြည်နယ်	**၃၁၇,၆၄၆**	**၁,၂၈၆,၀၇၃**	**၅၉၀,၈၆၂**	**၆၉၅,၂၁၁**	**၁,၂၁၂,၄၆၁**	**၅၃၅,၄၄၉**	**၆၇၇,၀၁၂**	**၇၃,၆၁၂**	**၅၅,၄၁၃**	**၁၈,၁၉၉**	**၄၃၁,၀၉၃**	**၁,၇၁၇,၁၆၆**
ကျိုက်ထိုခရိုင်	**၃၀,၅၁၈**	**၁၂၀,၂၃၃**	**၅၅,၆၆၁**	**၆၄,၅၇၂**	**၁၁၃,၅၅၉**	**၅၀,၅၅၂**	**၆၃,၀၀၇**	**၆,၆၇၄**	**၅,၁၀၉**	**၁,၅၆၅**	**၁၇၆,၆၅၅**	**၂၉၆,၈၈၈**
ကျိုက်ထိုမြို့နယ်	၁၃,၂၂၁	၅၃,၅၉၈	၂၅,၀၂၂	၂၈,၅၇၆	၅၀,၁၁၆	၂၂,၄၁၁	၂၇,၇၀၅	၃,၄၈၂	၂,၆၁၁	၈၇၁	၉၅,၄၇၈	၁၄၉,၀၇၆
ဘီးလင်းမြို့နယ်	၁၇,၂၉၇	၆၆,၆၃၅	၃၀,၆၃၉	၃၅,၉၉၆	၆၃,၄၄၃	၂၈,၁၄၁	၃၅,၃၀၂	၃,၁၉၂	၂,၄၉၈	၆၉၄	၈၁,၁၇၇	၁၄၇,၈၁၂
မော်လမြိုင်ခရိုင်	**၁၇၄,၇၁၂**	**၇၀၃,၃၇၃**	**၃၂၀,၉၅၀**	**၃၈၂,၄၂၃**	**၆၅၄,၇၁၃**	**၂၈၅,၈၄၁**	**၃၆၈,၈၇၂**	**၄၈,၆၆၀**	**၃၅,၁၀၉**	**၁၃,၅၅၁**	**၉၁,၀၁၁**	**၇၉၄,၃၈၄**
ကျိုက်မရောမြို့နယ်	၁၈,၀၃၅	၆၉,၂၁၆	၃၁,၅၁၃	၃၇,၇၂၃	၆၅,၃၆၂	၂၈,၂၉၈	၃၇,၀၆၄	၃,၈၇၄	၃,၂၁၅	၆၅၉	၇၈,၅၀၄	၁၄၇,၇၂၀
ချောင်းဆုံမြို့နယ်	၂၈,၄၉၆	၁၀၄,၃၇၄	၄၄,၃၅၆	၆၀,၀၁၈	၁၀၂,၁၀၆	၄၂,၃၅၅	၅၉,၇၅၁	၂,၂၆၈	၂,၀၀၁	၂၆၇	-	၁၀၄,၃၇၄

တိုင်းဒေသကြီး/ပြည်နယ်၊ ကိုယ်ပိုင်အုပ်ချုပ်ခွင့်ရဒေသ၊ ခရိုင်၊ မြို့နယ်	စာရင်းကောက်ယူရရှိသောလူဦးရေ										မကောက်ယူနိုင်သောဒေသများအတွက် ခန့်မှန်းလူဦးရေ	စုစုပေါင်း လူဦးရေ
	စုစုပေါင်းလူဦးရေ				အိမ်ထောင်စုလူဦးရေ			အဖွဲ့အစည်းလူဦးရေ				
	အိမ်ထောင်စု	ပေါင်း	ကျား	မ	ပေါင်း	ကျား	မ	ပေါင်း	ကျား	မ		
မုဒုံမြို့နယ်	၃၇,၇၈၁	၁၄၉,၇၀၅	၆၇,၁၄၂	၈၂,၅၆၃	၁၄၀,၀၀၆	၆၀,၃၇၄	၇၉,၆၃၂	၉,၆၉၉	၆,၇၆၈	၂,၉၃၁	-	၁၄၉,၇၀၅
မော်လမြိုင်မြို့နယ်	၅၉,၀၅၂	၂၅၅,၈၈၁	၁၂၀,၃၃၄	၁၃၅,၅၄၇	၂၃၁,၆၈၃	၁၀၃,၁၂၇	၁၂၈,၅၅၆	၂၄,၁၉၈	၁၇,၂၀၇	၆,၉၉၁	-	၂၅၅,၈၈၁
သံဖြူဇရပ်မြို့နယ်	၃၁,၃၄၈	၁၂၄,၁၇၇	၅၇,၆၀၅	၆၆,၅၇၂	၁၁၅,၅၅၆	၅၁,၆၈၇	၆၃,၈၆၉	၈,၆၂၁	၅,၉၁၈	၂,၇၀၃	၁၂,၅၀၇	၁၃၆,၆၈၄
ရေးခရိုင်	**၃၄,၉၄၃**	**၁၄၀,၄၂၆**	**၆၅,၁၅၁**	**၇၅,၂၇၅**	**၁၃၅,၂၃၈**	**၆၀,၆၆၈**	**၇၄,၅၇၀**	**၅,၁၈၈**	**၄,၄၈၃**	**၇၀၅**	**၁၀၅,၈၁၄**	**၂၄၆,၂၄၀**
ရေးမြို့နယ်	၃၄,၉၄၃	၁၄၀,၄၂၆	၆၅,၁၅၁	၇၅,၂၇၅	၁၃၅,၂၃၈	၆၀,၆၆၈	၇၄,၅၇၀	၅,၁၈၈	၄,၄၈၃	၇၀၅	၁၀၅,၈၁၄	၂၄၆,၂၄၀
သထုံခရိုင်	**၇၇,၄၇၃**	**၃၂၂,၀၄၁**	**၁၄၉,၁၀၀**	**၁၇၂,၉၄၁**	**၃၀၈,၉၅၁**	**၁၃၈,၃၈၈**	**၁၇၀,၅၆၃**	**၁၃,၀၉၀**	**၁၀,၇၁၂**	**၂,၃၇၈**	**၅၇,၆၁၃**	**၃၇၉,၆၅၄**
ပေါင်မြို့နယ်	၄၅,၂၇၅	၁၈၄,၀၄၀	၈၄,၁၇၇	၉၉,၈၆၃	၁၇၉,၄၂၄	၈၀,၀၃၅	၉၉,၃၈၉	၄,၆၁၆	၄,၁၄၂	၄၇၄		၁၈၄,၀၄၀
သထုံမြို့နယ်	၃၂,၁၉၈	၁၃၈,၀၀၁	၆၄,၉၂၃	၇၃,၀၇၈	၁၂၉,၅၂၇	၅၈,၃၅၃	၇၁,၁၇၄	၈,၄၇၄	၆,၅၇၀	၁,၉၀၄	၅၇,၆၁၃	၁၉၅,၆၁၄
ရခိုင်ပြည်နယ်	**၆၂,၃၆၉**	**၃၄၅,၄၃၁**	**၁၆၈,၆၀၃**	**၁၇၆,၈၂၈**	**၂၅၁,၃၃၂**	**၁၁၆,၉၅၈**	**၁၃၄,၃၇၄**	**၉၄,၀၉၉**	**၅၁,၆၄၅**	**၄၂,၄၅၄**	**၂,၁၂၀,၉၅၄**	**၂,၄၆၆,၃၈၅**
ကျောက်ဖြူခရိုင်	**၆,၉၂၁**	**၂၇,၀၈၄**	**၁၃,၄၇၁**	**၁၃,၆၁၃**	**၂၃,၈၈၀**	**၁၀,၅၅၁**	**၁၃,၃၂၉**	**၃,၂၀၄**	**၂,၉၂၀**	**၂၈၄**	**၂၀၂,၁၂၉**	**၂၂၉,၂၁၃**
ကျောက်ဖြူမြို့နယ်	၆,၉၂၁	၂၇,၀၈၄	၁၃,၄၇၁	၁၃,၆၁၃	၂၃,၈၈၀	၁၀,၅၅၁	၁၃,၃၂၉	၃,၂၀၄	၂,၉၂၀	၂၈၄	၆၅,၁၉၂	၉၂,၂၇၆
ရမ်းဗြဲမြို့နယ်	-	-	-	-	-	-	-	-	-	-	၁၃၆,၉၃၇	၁၃၆,၉၃၇
စစ်တွေခရိုင်	**၃၄,၇၁၃**	**၂၄၀,၇၅၉**	**၁၁၉,၇၉၂**	**၁၂၀,၉၆၇**	**၁၅၄,၁၀၂**	**၇၄,၄၁၇**	**၇၉,၆၈၅**	**၈၆,၆၅၇**	**၄၅,၃၇၅**	**၄၁,၂၈၂**	**၄၅၉,၀၁၃**	**၆၉၉,၇၇၂**
စစ်တွေမြို့နယ်	၃၄,၇၁၃	၂၄၀,၇၅၉	၁၁၉,၇၉၂	၁၂၀,၉၆၇	၁၅၄,၁၀၂	၇၄,၄၁၇	၇၉,၆၈၅	၈၆,၆၅၇	၄၅,၃၇၅	၄၁,၂၈၂	၃၄,၂၉၈	၂၇၅,၀၅၇
ပေါက်တောမြို့နယ်	-	-	-	-	-	-	-	-	-	-	၁၆၀,၉၅၇	၁၆၀,၉၅၇
ပုဏ္ဏားကျွန်းမြို့နယ်	-	-	-	-	-	-	-	-	-	-	၁၄၂,၂၇၇	၁၄၂,၂၇၇
ရသေ့တောင်မြို့နယ်	-	-	-	-	-	-	-	-	-	-	၁၂၁,၄၈၁	၁၂၁,၄၈၁

တိုင်းဒေသကြီး/ပြည်နယ်၊ ကိုယ်ပိုင်အုပ်ချုပ်ခွင့်ရဒေသ၊ ခရိုင်၊ မြို့နယ်	စာရင်းကောက်ယူရရှိသောလူဦးရေ										မကောက်ယူနိုင်သော ဒေသများအတွက် ခန့်မှန်းလူဦးရေ	စုစုပေါင်း လူဦးရေ
	စုစုပေါင်းလူဦးရေ				အိမ်ထောင်စုလူဦးရေ			အဖွဲ့အစည်းလူဦးရေ				
	အိမ်ထောင်စု	ပေါင်း	ကျား	မ	ပေါင်း	ကျား	မ	ပေါင်း	ကျား	မ		
တောင်ကုတ်ခရိုင်	**၁၈,၄၉၀**	**၆၆,၃၄၆**	**၂၉,၃၀၂**	**၃၇,၀၄၄**	**၆၅,၀၂၁**	**၂၈,၂၄၄**	**၃၆,၇၇၇**	**၁,၃၂၅**	**၁,၀၅၈**	**၂၆၇**	**၆၇,၉၄၄**	**၁၃၄,၂၉၀**
တောင်ကုတ်မြို့နယ်	၄,၂၁၉	၁၅,၆၆၆	၇,၂၈၄	၈,၃၈၂	၁၅,၁၁၆	၆,၈၂၉	၈,၂၈၇	၅၅၀	၄၅၅	၉၅	၆၇,၉၄၄	၈၃,၆၁၀
မာန်အောင်မြို့နယ်	၁၄,၂၇၁	၅၀,၆၈၀	၂၂,၀၁၈	၂၈,၆၆၂	၄၉,၉၀၅	၂၁,၄၁၅	၂၈,၄၉၀	၇၇၅	၆၀၃	၁၇၂	-	၅၀,၆၈၀
မောင်တောခရိုင်	-	-	-	-	-	-	-	-	-	-	**၂၆၄,၄၉၈**	**၂၆၄,၄၉၈**
ဘူးသီးတောင်မြို့နယ်	-	-	-	-	-	-	-	-	-	-	၁၄၄,၂၆၆	၁၄၄,၂၆၆
မောင်တောမြို့နယ်	-	-	-	-	-	-	-	-	-	-	၁၂၀,၂၃၂	၁၂၀,၂၃၂
မြောက်ဦးခရိုင်	-	-	-	-	-	-	-	-	-	-	**၈၀၈,၇၃၇**	**၈၀၈,၇၃၇**
ကျောက်တော်မြို့နယ်	-	-	-	-	-	-	-	-	-	-	၂၂၇,၄၅၇	၂၂၇,၄၅၇
မင်းပြားမြို့နယ်	-	-	-	-	-	-	-	-	-	-	၁၅၆,၂၆၇	၁၅၆,၂၆၇
မြေပုံမြို့နယ်	-	-	-	-	-	-	-	-	-	-	၁၅၉,၁၁၇	၁၅၉,၁၁၇
မြောက်ဦးမြို့နယ်	-	-	-	-	-	-	-	-	-	-	၂၆၅,၈၉၆	၂၆၅,၈၉၆
သံတွဲခရိုင်	-	-	-	-	-	-	-	-	-	-	**၂၀၈,၆၇၆**	**၂၀၈,၆၇၆**
ဂွမြို့နယ်	-	-	-	-	-	-	-	-	-	-	၉၀,၀၀၂	၉၀,၀၀၂
သံတွဲမြို့နယ်	-	-	-	-	-	-	-	-	-	-	၁၁၈,၆၇၄	၁၁၈,၆၇၄
အမ်းခရိုင်	**၂,၂၄၅**	**၁၁,၂၄၂**	**၆,၀၃၈**	**၅,၂၀၄**	**၈,၃၂၉**	**၃,၇၄၆**	**၄,၅၈၃**	**၂,၉၁၃**	**၂,၂၉၂**	**၆၂၁**	**၁၀၉,၉၅၇**	**၁၂၁,၁၉၉**
အမ်းမြို့နယ်	၂,၂၄၅	၁၁,၂၄၂	၆,၀၃၈	၅,၂၀၄	၈,၃၂၉	၃,၇၄၆	၄,၅၈၃	၂,၉၁၃	၂,၂၉၂	၆၂၁	၁၀၉,၉၅၇	၁၂၁,၁၉၉

တိုင်းဒေသကြီး/ပြည်နယ်၊ ကိုယ်ပိုင်အုပ်ချုပ်ခွင့်ရဒေသ၊ ခရိုင်၊ မြို့နယ်	စာရင်းကောက်ယူရရှိသောလူဦးရေ										မကောက်ယူနိုင်သောဒေသများအတွက် ခန့်မှန်းလူဦးရေ	စုစုပေါင်း လူဦးရေ
		စုစုပေါင်းလူဦးရေ			အိမ်ထောင်စုလူဦးရေ			အဖွဲ့အစည်းလူဦးရေ				
	အိမ်ထောင်စု	ပေါင်း	ကျား	မ	ပေါင်း	ကျား	မ	ပေါင်း	ကျား	မ		
ရန်ကုန်တိုင်းဒေသကြီး	**၁,၆၆၈,၈၆၅**	**၇,၃၇၀,၀၁၀**	**၃,၃၉၆,၇၅၅**	**၃,၉၇၃,၂၅၅**	**၆,၂၀၄,၉၀၉**	**၂,၈၀၁,၆၇၆**	**၃,၄၀၃,၂၃၃**	**၁,၁၆၅,၁၀၁**	**၅၉၅,၀၇၉**	**၅၇၀,၀၂၂**	**-**	**၇,၃၇၀,၀၁၀**
ကမာရွတ်ခရိုင်	**၂၉,၇၄၃**	**၁၅၈,၈၉၅**	**၆၈,၇၆၈**	**၉၀,၁၂၇**	**၁၀၉,၅၁၃**	**၄၅,၈၃၀**	**၆၃,၆၈၃**	**၄၉,၃၈၂**	**၂၂,၉၃၈**	**၂၆,၄၄၄**	**-**	**၁၅၈,၈၉၅**
ကမာရွတ်မြို့နယ်	၁၄,၁၀၂	၇၇,၆၅၄	၃၁,၅၇၁	၄၆,၀၈၃	၅၁,၁၁၁	၂၁,၄၁၈	၂၉,၈၉၃	၂၆,၃၄၃	၁၀,၁၅၃	၁၆,၁၉၀	-	၇၇,၆၅၄
ဗဟန်းမြို့နယ်	၁၅,၆၄၁	၈၁,၂၄၁	၃၇,၁၉၇	၄၄,၀၄၄	၅၈,၂၀၂	၂၄,၄၁၂	၃၃,၇၉၀	၂၃,၀၃၉	၁၂,၇၈၅	၁၀,၂၅၄	-	၈၁,၂၄၁
ကျောက်တံတားခရိုင်	**၂၅,၇၉၅**	**၁၂၈,၁၇၂**	**၅၆,၀၃၁**	**၇၂,၁၄၁**	**၉၁,၀၅၂**	**၃၈,၄၇၅**	**၅၂,၅၇၇**	**၃၇,၁၂၀**	**၁၇,၅၅၆**	**၁၉,၅၆၄**	**-**	**၁၂၈,၁၇၂**
ကျောက်တံတားမြို့နယ်	၅,၅၇၉	၂၄,၈၃၈	၁၀,၉၆၃	၁၃,၈၇၅	၁၉,၃၃၅	၈,၂၄၁	၁၁,၀၉၄	၅,၅၀၃	၂,၇၂၂	၂,၇၈၁	-	၂၄,၈၃၈
ဒဂုံမြို့နယ်	၄,၂၆၉	၂၃,၅၁၆	၁၁,၀၆၀	၁၂,၄၅၆	၁၅,၉၅၁	၆,၇၉၁	၉,၁၆၀	၇,၅၆၅	၄,၂၆၉	၃,၂၉၆	-	၂၃,၅၁၆
ပန်းပဲတန်းမြို့နယ်	၅,၆၅၅	၂၅,၃၅၃	၁၁,၆၂၄	၁၃,၇၂၉	၂၂,၀၀၆	၉,၇၂၅	၁၂,၂၈၁	၃,၃၄၇	၁,၈၉၉	၁,၄၄၈	-	၂၅,၃၅၃
လသာမြို့နယ်	၃,၆၇၃	၁၉,၈၈၇	၈,၂၃၁	၁၁,၆၅၆	၁၁,၅၈၈	၄,၇၉၇	၆,၇၉၁	၈,၂၉၉	၃,၄၃၄	၄,၈၆၅	-	၁၉,၈၈၇
လမ်းမတော်မြို့နယ်	၆,၆၁၉	၃၄,၅၇၈	၁၄,၁၅၃	၂၀,၄၂၅	၂၂,၁၇၂	၈,၉၂၁	၁၃,၂၅၁	၁၂,၄၀၆	၅,၂၃၂	၇,၁၇၄	-	၃၄,၅၇၈
တိုက်ကြီးခရိုင်	**၇၂,၂၇၃**	**၂၇၂,၂၃၈**	**၁၂၈,၈၅၁**	**၁၄၃,၃၈၇**	**၂၆၁,၆၂၀**	**၁၂၀,၇၇၂**	**၁၄၀,၈၄၈**	**၁၀,၆၁၈**	**၈,၀၇၉**	**၂,၅၃၉**	**-**	**၂၇၂,၂၃၈**
တိုက်ကြီးမြို့နယ်	၇၂,၂၇၃	၂၇၂,၂၃၈	၁၂၈,၈၅၁	၁၄၃,၃၈၇	၂၆၁,၆၂၀	၁၂၀,၇၇၂	၁၄၀,၈၄၈	၁၀,၆၁၈	၈,၀၇၉	၂,၅၃၉	-	၂၇၂,၂၃၈
တွံတေးခရိုင်	**၁၅၉,၈၀၉**	**၅၉၁,၂၄၀**	**၂၈၀,၃၅၅**	**၃၁၀,၈၈၅**	**၅၇၃,၆၉၈**	**၂၆၇,၅၁၂**	**၃၀၆,၁၈၆**	**၁၇,၅၄၂**	**၁၂,၈၄၃**	**၄,၆၉၉**	**-**	**၅၉၁,၂၄၀**
ကော့မှူးမြို့နယ်	၂၉,၆၈၈	၁၀၀,၀၁၂	၄၇,၀၅၉	၅၂,၉၅၃	၉၇,၀၇၇	၄၄,၅၀၈	၅၂,၅၆၉	၂,၉၃၅	၂,၅၅၁	၃၈၄	-	၁၀၀,၀၁၂
ကွမ်းခြံကုန်းမြို့နယ်	၂၈,၄၀၄	၉၃,၈၃၂	၄၄,၀၀၃	၄၉,၈၂၉	၉၁,၀၉၀	၄၂,၀၀၉	၄၉,၀၈၁	၂,၇၄၂	၁,၉၉၄	၇၄၈	-	၉၃,၈၃၂
ဆိပ်ကြီး/ခနောင်တိုမြို့နယ်	၈,၆၄၈	၃၃,၀၂၀	၁၅,၉၈၃	၁၇,၀၃၇	၃၂,၄၀၆	၁၅,၄၇၂	၁၆,၉၃၄	၆၁၄	၅၁၁	၁၀၃	-	၃၃,၀၂၀
တွံတေးမြို့နယ်	၅၄,၇၀၃	၂၁၀,၈၁၂	၁၀၀,၁၅၁	၁၁၀,၆၆၁	၂၀၂,၉၃၆	၉၄,၇၆၆	၁၀၈,၁၇၀	၇,၈၇၆	၅,၃၈၅	၂,၄၉၁	-	၂၁၀,၈၁၂

တိုင်းဒေသကြီး/ပြည်နယ်၊ ကိုယ်ပိုင်အုပ်ချုပ်ခွင့်ရဒေသ၊ ခရိုင်၊ မြို့နယ်	စာရင်းကောက်ယူရရှိသောလူဦးရေ										မကောက်ယူနိုင်သောဒေသများအတွက် ခန့်မှန်းလူဦးရေ	စုစုပေါင်း လူဦးရေ
	စုစုပေါင်းလူဦးရေ				အိမ်ထောင်စုလူဦးရေ			အဖွဲ့အစည်းလူဦးရေ				
	အိမ်ထောင်စု	ပေါင်း	ကျား	မ	ပေါင်း	ကျား	မ	ပေါင်း	ကျား	မ		
ဒလမြို့နယ်	၃၈,၃၆၆	၁၅၃,၅၆၄	၇၃,၁၅၉	၈၀,၄၀၅	၁၅၀,၁၈၉	၇၀,၇၅၇	၇၉,၄၃၂	၃,၃၇၅	၂,၄၀၂	၉၇၃	-	၁၅၃,၅၆၄
ဒဂုံမြို့သစ်ခရိုင်	**၂၁၈,၆၉၅**	**၁,၀၄၄,၄၄၉**	**၄၈၈,၀၇၉**	**၅၅၆,၃၇၀**	**၈၂၅,၀၈၇**	**၃၇၇,၅၄၉**	**၄၄၇,၅၃၈**	**၂၁၉,၃၆၂**	**၁၁၀,၅၃၀**	**၁၀၈,၈၃၂**	**-**	**၁,၀၄၄,၄၄၉**
ဒဂုံမြို့သစ်(ဆိပ်ကမ်း)မြို့နယ်	၆၂,၃၄၈	၂၅၀,၅၅၂	၁၁၈,၇၈၁	၁၃၁,၇၇၁	၂၁၉,၉၁၁	၁၀၂,၁၃၈	၁၁၇,၇၇၃	၃၀,၆၄၁	၁၆,၆၄၃	၁၃,၉၉၈	-	၂၅၀,၅၅၂
ဒဂုံမြို့သစ်(တောင်ပိုင်း)မြို့နယ်	၈၃,၁၆၂	၃၈၀,၆၈၈	၁၇၈,၀၀၄	၂၀၂,၆၈၄	၃၁၉,၃၇၇	၁၄၆,၇၅၉	၁၇၂,၆၁၈	၆၁,၃၁၁	၃၁,၂၄၅	၃၀,၀၆၆	-	၃၈၀,၆၈၈
ဒဂုံမြို့သစ်(မြောက်ပိုင်း)မြို့နယ်	၄၀,၉၀၇	၁၉၆,၄၃၈	၉၀,၃၆၀	၁၀၆,၀၇၈	၁၅၉,၀၂၈	၇၀,၆၇၇	၈၈,၃၅၁	၃၇,၄၁၀	၁၉,၆၈၃	၁၇,၇၂၇	-	၁၉၆,၄၃၈
ဒဂုံမြို့သစ်(အရှေ့ပိုင်း)မြို့နယ်	၃၂,၂၇၈	၂၁၆,၇၇၁	၁၀၀,၉၃၄	၁၁၅,၈၃၇	၁၂၆,၇၇၁	၅၇,၉၇၅	၆၈,၇၉၆	၉၀,၀၀၀	၄၂,၉၅၉	၄၇,၀၄၁	-	၂၁၆,၇၇၁
ဗိုလ်တထောင်ခရိုင်	**၁၁၂,၉၂၁**	**၄၆၉,၄၉၅**	**၂၁၅,၄၄၄**	**၂၅၄,၀၅၁**	**၄၃၉,၇၇၇**	**၁၉၅,၈၁၉**	**၂၄၃,၉၅၈**	**၂၉,၇၁၈**	**၁၉,၆၂၅**	**၁၀,၀၉၃**	**-**	**၄၆၉,၄၉၅**
ဒေါပုံမြို့နယ်	၂၂,၇၄၃	၈၈,၁၅၆	၄၀,၁၅၆	၄၈,၀၀၀	၈၆,၀၄၉	၃၈,၅၇၈	၄၇,၄၇၁	၂,၁၀၇	၁,၅၇၈	၅၂၉	-	၈၈,၁၅၆
ပုဇွန်တောင်မြို့နယ်	၉,၈၇၈	၄၀,၆၉၀	၁၇,၈၆၉	၂၂,၈၂၁	၃၆,၃၁၃	၁၅,၅၁၂	၂၀,၈၀၁	၄,၃၇၇	၂,၃၅၇	၂,၀၂၀	-	၄၀,၆၉၀
ဗိုလ်တထောင်မြို့နယ်	၈,၄၆၈	၃၆,၆၄၅	၁၇,၀၁၅	၁၉,၆၃၀	၃၂,၁၂၂	၁၄,၀၂၁	၁၈,၁၀၁	၄,၅၂၃	၂,၉၉၄	၁,၅၂၉	-	၃၆,၆၄၅
မင်္ဂလာတောင်ညွန့်မြို့နယ်	၂၅,၆၃၇	၁၀၅,၄၁၀	၄၇,၆၈၄	၅၇,၇၂၆	၉၉,၅၇၂	၄၃,၉၄၆	၅၅,၆၂၆	၅,၈၃၈	၃,၇၃၈	၂,၁၀၀	-	၁၀၅,၄၁၀
သာကေတမြို့နယ်	၄၆,၁၉၅	၁၉၈,၅၉၄	၉၂,၇၂၀	၁၀၅,၈၇၄	၁၈၅,၇၂၁	၈၃,၇၆၂	၁၀၁,၉၅၉	၁၂,၈၇၃	၈,၉၅၈	၃,၉၁၅	-	၁၉၈,၅၉၄
မရမ်းကုန်းခရိုင်	**၁၃၉,၇၄၀**	**၆၀၆,၈၃၆**	**၂၇၅,၄၂၀**	**၃၃၁,၄၁၆**	**၅၂၂,၈၉၇**	**၂၃၀,၇၃၀**	**၂၉၁,၁၆၇**	**၈၃,၉၃၉**	**၄၃,၆၉၀**	**၄၀,၂၄၉**	**-**	**၆၀၆,၈၃၆**
မရမ်းကုန်းမြို့နယ်	၃၈,၇၂၄	၁၆၂,၈၄၃	၇၄,၅၆၄	၈၈,၂၇၉	၁၄၃,၅၆၈	၆၃,၀၀၇	၈၀,၅၆၁	၁၉,၂၇၅	၁၁,၅၅၇	၇,၇၁၈	-	၁၆၂,၈၄၃
မြောက်ဥက္ကလာပမြို့နယ်	၆၉,၉၀၉	၃၀၉,၁၈၄	၁၃၉,၇၀၂	၁၆၉,၄၈၂	၂၆၅,၄၉၇	၁၁၉,၃၆၁	၁၄၆,၁၃၆	၄၃,၆၈၇	၂၀,၃၄၁	၂၃,၃၄၆	-	၃၀၉,၁၈၄
လှိုင်မြို့နယ်	၃၁,၁၀၇	၁၃၄,၈၀၉	၆၁,၁၅၄	၇၃,၆၅၅	၁၁၃,၈၃၂	၄၉,၃၆၂	၆၄,၄၇၀	၂၀,၉၇၇	၁၁,၇၉၂	၉,၁၈၅	-	၁၃၄,၈၀၉

တိုင်းဒေသကြီး/ပြည်နယ်၊ ကိုယ်ပိုင်အုပ်ချုပ်ခွင့်ရဒေသ၊ ခရိုင်၊ မြို့နယ်	စာရင်းကောက်ယူရရှိသောလူဦးရေ										မကောက်ယူနိုင်သော ဒေသများအတွက် ခန့်မှန်းလူဦးရေ	စုစုပေါင်း လူဦးရေ
	စုစုပေါင်းလူဦးရေ				အိမ်ထောင်စုလူဦးရေ			အဖွဲ့အစည်းလူဦးရေ				
	အိမ်ထောင်စု	ပေါင်း	ကျား	မ	ပေါင်း	ကျား	မ	ပေါင်း	ကျား	မ		
မင်္ဂလာဒုံခရိုင်	**၁၃၂,၀၀၂**	**၇၉၃,၂၅၀**	**၃၅၇,၉၅၆**	**၄၃၅,၂၉၄**	**၅၁၁,၆၇၆**	**၂၃၀,၈၆၀**	**၂၈၀,၈၁၆**	**၂၈၁,၅၇၄**	**၁၂၇,၀၉၆**	**၁၅၄,၄၇၈**	-	**၇၉၃,၂၅၀**
မင်္ဂလာဒုံမြို့နယ်	၆၄,၈၀၀	၃၄၂,၀၉၃	၁၅၆,၈၃၃	၁၈၅,၂၆၀	၂၄၂,၀၀၇	၁၀၈,၀၉၄	၁၃၃,၉၁၃	၁၀၀,၀၈၆	၄၈,၇၁၉	၅၁,၃၆၇	-	၃၄၂,၀၉၃
ရွှေပြည်သာမြို့နယ်	၆၇,၂၀၂	၄၅၁,၁၅၇	၂၀၁,၁၂၃	၂၅၀,၀၃၄	၂၆၉,၆၆၉	၁၂၂,၇၆၆	၁၄၆,၉၀၃	၁၈၁,၄၈၈	၇၈,၃၅၇	၁၀၃,၁၃၁	-	၄၅၁,၁၅၇
မှော်ဘီခရိုင်	**၁၂၇,၉၈၁**	**၅၂၁,၄၅၃**	**၂၄၇,၇၂၀**	**၂၇၃,၇၃၃**	**၄၇၂,၄၁၈**	**၂၁၈,၃၆၂**	**၂၅၄,၀၅၆**	**၄၉,၀၃၅**	**၂၉,၃၅၈**	**၁၉,၆၇၇**	-	**၅၂၁,၄၅၃**
ထန်းတပင်မြို့နယ်	၅၄,၃၄၈	၂၂၀,၀၄၄	၁၀၃,၈၉၈	၁၁၆,၁၄၆	၂၀၇,၂၄၂	၉၆,၆၅၅	၁၁၀,၅၈၇	၁၂,၈၀၂	၇,၂၄၃	၅,၅၅၉	-	၂၂၀,၀၄၄
မှော်ဘီမြို့နယ်	၇၃,၆၃၃	၃၀၁,၄၀၉	၁၄၃,၈၂၂	၁၅၇,၅၈၇	၂၆၅,၁၇၆	၁၂၁,၇၀၇	၁၄၃,၄၆၉	၃၆,၂၃၃	၂၂,၁၁၅	၁၄,၁၁၈	-	၃၀၁,၄၀၉
လှည်းကူးခရိုင်	**၇၁,၄၃၆**	**၃၂၇,၀၃၂**	**၁၅၆,၇၁၅**	**၁၇၀,၃၁၇**	**၂၆၉,၅၄၀**	**၁၂၃,၉၁၀**	**၁၄၅,၆၃၀**	**၅၇,၄၉၂**	**၃၂,၈၀၅**	**၂၄,၆၈၇**	-	**၃၂၇,၀၃၂**
လှည်းကူးမြို့နယ်	၇၁,၄၃၆	၃၂၇,၀၃၂	၁၅၆,၇၁၅	၁၇၀,၃၁၇	၂၆၉,၅၄၀	၁၂၃,၉၁၀	၁၄၅,၆၃၀	၅၇,၄၉၂	၃၂,၈၀၅	၂၄,၆၈၇	-	၃၂၇,၀၃၂
သဃ်္န်းကျွန်းခရိုင်	**၁၃၄,၂၉၅**	**၅၇၅,၀၃၂**	**၂၅၈,၇၂၇**	**၃၁၆,၃၀၅**	**၅၀၇,၉၆၃**	**၂၂၀,၉၀၈**	**၂၈၇,၀၅၅**	**၆၇,၀၆၉**	**၃၇,၈၁၉**	**၂၉,၂၅၀**	-	**၅၇၅,၀၃၂**
တာမွေမြို့နယ်	၃၀,၂၆၅	၁၃၄,၃၇၈	၅၉,၁၉၈	၇၅,၁၈၀	၁၁၂,၄၃၆	၄၈,၂၀၇	၆၄,၂၂၉	၂၁,၉၄၂	၁၀,၉၉၁	၁၀,၉၅၁	-	၁၃၄,၃၇၈
တောင်ဥက္ကလာပမြို့နယ်	၃၄,၇၈၂	၁၅၀,၇၇၂	၆၇,၉၄၈	၈၂,၈၂၄	၁၃၄,၆၂၄	၅၈,၄၃၁	၇၆,၁၉၃	၁၆,၁၄၈	၉,၅၁၇	၆,၆၃၁	-	၁၅၀,၇၇၂
ရန်ကင်းမြို့နယ်	၁၅,၆၃၃	၆၈,၆၄၁	၃၁,၂၄၇	၃၇,၃၉၄	၅၈,၈၂၃	၂၅,၁၀၃	၃၃,၇၂၀	၉,၈၁၈	၆,၁၄၄	၃,၆၇၄	-	၆၈,၆၄၁
သဃ်္န်းကျွန်းမြို့နယ်	၅၃,၆၁၅	၂၂၁,၂၄၁	၁၀၀,၃၃၄	၁၂၀,၉၀၇	၂၀၂,၀၈၀	၈၉,၁၆၇	၁၁၂,၉၁၃	၁၉,၁၆၁	၁၁,၁၆၇	၇,၉၉၄	-	၂၂၁,၂၄၁
သန်လျင်ခရိုင်	**၂၀၁,၇၁၂**	**၇၄၅,၈၀၆**	**၃၅၁,၉၀၅**	**၃၉၃,၉၀၁**	**၇၀၇,၉၃၆**	**၃၂၇,၇၇၅**	**၃၈၀,၁၆၁**	**၃၇,၈၇၀**	**၂၄,၁၃၀**	**၁၃,၇၄၀**	-	**၇၄၅,၈၀၆**
ကိုကိုးကျွန်းမြို့နယ်	၃၇၉	၁,၂၈၄	၇၃၉	၅၄၅	၁,၁၁၆	၅၇၃	၅၄၃	၁၆၈	၁၆၆	၂	-	၁,၂၈၄
ကျောက်တန်းမြို့နယ်	၄၆,၉၀၅	၁၆၇,၆၃၀	၇၉,၅၆၅	၈၈,၀၆၅	၁၆၀,၇၀၀	၇၅,၁၁၈	၈၅,၅၈၂	၆,၉၃၀	၄,၄၄၇	၂,၄၈၃	-	၁၆၇,၆၃၀
ခရမ်းမြို့နယ်	၄၀,၆၆၀	၁၄၃,၇၁၁	၆၇,၆၅၂	၇၆,၀၅၉	၁၄၀,၆၀၇	၆၅,၄၂၁	၇၅,၁၈၆	၃,၁၀၄	၂,၂၃၁	၈၇၃	-	၁၄၃,၇၁၁

တိုင်းဒေသကြီး/ပြည်နယ်၊ ကိုယ်ပိုင်အုပ်ချုပ်ခွင့်ရဒေသ၊ ခရိုင်၊ မြို့နယ်	စာရင်းကောက်ယူရရှိသောလူဦးရေ										မကောက်ယူနိုင်သော ဒေသများအတွက် ခန့်မှန်းလူဦးရေ	စုစုပေါင်း လူဦးရေ
	စုစုပေါင်းလူဦးရေ				အိမ်ထောင်စုလူဦးရေ			အဖွဲ့အစည်းလူဦးရေ				
	အိမ်ထောင်စု	ပေါင်း	ကျား	မ	ပေါင်း	ကျား	မ	ပေါင်း	ကျား	မ		
သန်လျင်မြို့နယ်	၇၃,၂၇၃	၂၉၂,၈၆၃	၁၃၈,၄၈၂	၁၅၄,၃၈၁	၂၆၇,၃၂၀	၁၂၂,၉၅၆	၁၄၄,၃၆၄	၂၅,၅၄၃	၁၅,၅၂၆	၁၀,၀၁၇	-	၂၉၂,၈၆၃
သုံးခွမြို့နယ်	၄၀,၄၉၅	၁၄၀,၃၁၈	၆၅,၄၆၇	၇၄,၈၅၁	၁၃၈,၁၉၃	၆၃,၇၀၇	၇၄,၄၈၆	၂,၁၂၅	၁,၇၆၀	၃၆၅	-	၁၄၀,၃၁၈
အလုံခရိုင်	**၅၁,၈၃၀**	**၂၂၉,၆၀၀**	**၁၀၀,၄၅၀**	**၁၂၉,၁၅၀**	**၁၈၉,၀၇၅**	**၈၁,၂၂၃**	**၁၀၇,၈၅၂**	**၄၀,၅၂၅**	**၁၉,၂၂၇**	**၂၁,၂၉၈**	**-**	**၂၂၉,၆၀၀**
ကြည့်မြင်တိုင်မြို့နယ်	၂၃,၄၆၀	၉၆,၄၆၄	၄၄,၂၃၅	၅၂,၂၂၉	၈၇,၉၁၃	၃၉,၆၁၂	၄၈,၃၀၁	၈,၅၅၁	၄,၆၂၃	၃,၉၂၈	-	၉၆,၄၆၄
စမ်းချောင်းမြို့နယ်	၁၈,၂၆၁	၈၉,၆၁၈	၃၇,၂၅၁	၅၂,၃၆၇	၆၄,၂၄၇	၂၆,၁၃၁	၃၈,၁၁၆	၂၅,၃၇၁	၁၁,၁၂၀	၁၄,၂၅၁	-	၈၉,၆၁၈
အလုံမြို့နယ်	၁၀,၁၀၉	၄၃,၅၁၈	၁၈,၉၆၄	၂၄,၅၅၄	၃၆,၉၁၅	၁၅,၄၈၀	၂၁,၄၃၅	၆,၆၀၃	၃,၄၈၄	၃,၁၁၉	-	၄၃,၅၁၈
အင်းစိန်ခရိုင်	**၁၉၀,၆၃၃**	**၉၀၆,၅၁၂**	**၄၁၀,၃၃၄**	**၄၉၆,၁၇၈**	**၇၂၂,၆၅၇**	**၃၂၀,၉၅၁**	**၄၀၁,၇၀၆**	**၁၈၃,၈၅၅**	**၈၉,၃၈၃**	**၉၄,၄၇၂**	**-**	**၉၀၆,၅၁၂**
လှိုင်သာယာ(အနောက်)မြို့နယ်	၄၈,၄၂၃	၃၁၈,၁၁၀	၁၃၉,၄၈၀	၁၇၈,၆၃၀	၁၉၂,၇၇၄	၈၅,၈၈၅	၁၀၆,၈၈၉	၁၂၅,၃၃၆	၅၃,၅၉၅	၇၁,၇၄၁	-	၃၁၈,၁၁၀
လှိုင်သာယာ(အရှေ့)မြို့နယ်	၈၄,၂၀၁	၃၃၆,၁၂၁	၁၅၀,၃၂၁	၁၈၅,၈၀၀	၃၁၀,၃၆၄	၁၃၇,၂၀၅	၁၇၃,၁၅၉	၂၅,၇၅၇	၁၃,၁၁၆	၁၂,၆၄၁	-	၃၃၆,၁၂၁
အင်းစိန်မြို့နယ်	၅၈,၀၀၉	၂၅၂,၂၈၁	၁၂၀,၅၃၃	၁၃၁,၇၄၈	၂၁၉,၅၁၉	၉၇,၈၆၁	၁၂၁,၆၅၈	၃၂,၇၆၂	၂၂,၆၇၂	၁၀,၀၉၀	-	၂၅၂,၂၈၁
ရှမ်းပြည်နယ်	**၆၆၅,၃၂၅**	**၂,၉၄၄,၅၁၅**	**၁,၄၄၂,၉၁၉**	**၁,၅၀၁,၅၉၆**	**၂,၆၂၁,၄၂၀**	**၁,၂၄၀,၂၇၉**	**၁,၃၈၁,၁၄၁**	**၃၂၃,၀၉၅**	**၂၀၂,၆၄၀**	**၁၂၀,၄၅၅**	**၃,၅၇၂,၈၆၂**	**၆,၅၁၇,၃၇၇**
"ဝ"ကိုယ်ပိုင်အုပ်ချုပ်ခွင့်ရတိုင်း	**၈,၆၁၄**	**၄၇,၀၁၀**	**၂၃,၀၂၈**	**၂၃,၉၈၂**	**၄၅,၉၄၃**	**၂၂,၁၂၅**	**၂၃,၈၁၈**	**၁,၀၆၇**	**၉၀၃**	**၁၆၄**	**၃၉၀,၆၁၁**	**၄၃၇,၆၂၁**
မက်မန်းခရိုင်	**၃,၂၈၃**	**၁၆,၂၄၇**	**၈,၁၉၉**	**၈,၀၄၈**	**၁၅,၃၀၅**	**၇,၄၂၁**	**၇,၈၈၄**	**၉၄၂**	**၇၇၈**	**၁၆၄**	**၁၉၃,၃၀၀**	**၂၀၉,၅၄၇**
မက်မန်းမြို့နယ်	၃,၂၈၃	၁၆,၂၄၇	၈,၁၉၉	၈,၀၄၈	၁၅,၃၀၅	၇,၄၂၁	၇,၈၈၄	၉၄၂	၇၇၈	၁၆၄	၁၆,၂၉၉	၃၂,၅၄၆
ပန်ဆမ်း(ပန်ခမ်း)မြို့နယ်	-	-	-	-	-	-	-	-	-	-	၁၀၇,၈၃၇	၁၀၇,၈၃၇
နားဖန်းမြို့နယ်	-	-	-	-	-	-	-	-	-	-	၆၉,၁၆၄	၆၉,၁၆၄

တိုင်းဒေသကြီး/ပြည်နယ်၊ ကိုယ်ပိုင်အုပ်ချုပ်ခွင့်ရဒေသ၊ ခရိုင်၊ မြို့နယ်	စာရင်းကောက်ယူရရှိသောလူဦးရေ										မကောက်ယူနိုင်သော ဒေသများအတွက် ခန့်မှန်းလူဦးရေ	စုစုပေါင်း လူဦးရေ
	စုစုပေါင်းလူဦးရေ				အိမ်ထောင်စုလူဦးရေ			အဖွဲ့အစည်းလူဦးရေ				
	အိမ်ထောင်စု	ပေါင်း	ကျား	မ	ပေါင်း	ကျား	မ	ပေါင်း	ကျား	မ		
ဟိုပန်ခရိုင်	**၅,၃၃၁**	**၃၀,၇၆၃**	**၁၄,၈၂၉**	**၁၅,၉၃၄**	**၃၀,၆၃၈**	**၁၄,၇၀၄**	**၁၅,၉၃၄**	**၁၂၅**	**၁၂၅**	**-**	**၁၉၇,၃၁၁**	**၂၂၈,၀၇၄**
ဟိုပန်မြို့နယ်	-	-	-	-	-	-	-	-	-	-	၉၄,၄၀၁	၉၄,၄၀၁
မိုင်းမောမြို့နယ်	၅,၃၃၁	၃၀,၇၆၃	၁၄,၈၂၉	၁၅,၉၃၄	၃၀,၆၃၈	၁၄,၇၀၄	၁၅,၉၃၄	၁၂၅	၁၂၅	-	၂၉,၄၃၀	၆၀,၁၉၃
ပန်ဝိုင်မြို့နယ်	-	-	-	-	-	-	-	-	-	-	၇၃,၄၈၀	၇၃,၄၈၀
ဓနုကိုယ်ပိုင်အုပ်ချုပ်ခွင့်ရဒေသ	**၄၂,၄၇၅**	**၁၇၀,၀၉၉**	**၈၄,၀၁၆**	**၈၆,၀၈၃**	**၁၆၃,၇၈၃**	**၇၉,၈၉၅**	**၈၃,၈၈၈**	**၆,၃၁၆**	**၄,၁၂၁**	**၂,၁၉၅**	**-**	**၁၇၀,၀၉၉**
ရွာငံမြို့နယ်	၂၀,၆၂၈	၈၁,၂၇၁	၄၀,၅၀၀	၄၀,၇၇၁	၇၉,၃၆၈	၃၉,၀၈၅	၄၀,၂၈၃	၁,၉၀၃	၁,၄၁၅	၄၈၈	-	၈၁,၂၇၁
ပင်းတယမြို့နယ်	၂၁,၈၄၇	၈၈,၈၂၈	၄၃,၅၁၆	၄၅,၃၁၂	၈၄,၄၁၅	၄၀,၈၁၀	၄၃,၆၀၅	၄,၄၁၃	၂,၇၀၆	၁,၇၀၇	-	၈၈,၈၂၈
ပအိုဝ်းကိုယ်ပိုင်အုပ်ချုပ်ခွင့်ရဒေသ	**၁၀၀,၉၇၆**	**၄၀၆,၉၅၁**	**၁၉၇,၁၂၄**	**၂၀၉,၈၂၇**	**၃၈၁,၄၂၇**	**၁၇၉,၃၄၈**	**၂၀၂,၀၇၉**	**၂၅,၅၂၄**	**၁၇,၇၇၆**	**၇,၇၄၈**	**၈၈,၂၇၃**	**၄၉၅,၂၂၄**
ဟိုပုံးမြို့နယ်	၂၆,၁၅၆	၁၀၄,၆၅၉	၅၁,၀၃၈	၅၃,၆၂၁	၉၅,၇၈၉	၄၄,၈၈၉	၅၀,၉၀၀	၈,၈၇၀	၆,၁၄၉	၂,၇၂၁	-	၁၀၄,၆၅၉
ဆီဆိုင်မြို့နယ်	၃၀,၆၈၇	၁၂၀,၀၈၁	၅၇,၃၅၃	၆၂,၇၂၈	၁၁၄,၆၇၀	၅၂,၉၃၀	၆၁,၇၄၀	၅,၄၁၁	၄,၄၂၃	၉၈၈	၄၃,၃၁၃	၁၆၃,၃၉၄
ပင်လောင်းမြို့နယ်	၄၄,၁၃၃	၁၈၂,၂၁၁	၈၈,၇၃၃	၉၃,၄၇၈	၁၇၀,၉၆၈	၈၁,၅၂၉	၈၉,၄၃၉	၁၁,၂၄၃	၇,၂၀၄	၄,၀၃၉	၄၄,၉၆၀	၂၂၇,၁၇၁
ပလောင်ကိုယ်ပိုင်အုပ်ချုပ်ခွင့်ရဒေသ	**-**	**-**	**-**	**-**	**-**	**-**	**-**	**-**	**-**	**-**	**၁၃၅,၉၅၇**	**၁၃၅,၉၅၇**
နမ့်ဆန်မြို့နယ်	-	-	-	-	-	-	-	-	-	-	၈၂,၂၉၁	၈၂,၂၉၁
မန်တုံမြို့နယ်	-	-	-	-	-	-	-	-	-	-	၅၃,၆၆၆	၅၃,၆၆၆
ကိုးကန့်ကိုယ်ပိုင်အုပ်ချုပ်ခွင့်ရဒေသ	**-**	**-**	**-**	**-**	**-**	**-**	**-**	**-**	**-**	**-**	**၂၄၈,၄၀၇**	**၂၄၈,၄၀၇**
ကုန်းကြမ်းမြို့နယ်	-	-	-	-	-	-	-	-	-	-	၈၁,၀၂၂	၈၁,၀၂၂
လောက်ကိုင်မြို့နယ်	-	-	-	-	-	-	-	-	-	-	၁၆၇,၃၈၅	၁၆၇,၃၈၅

တိုင်းဒေသကြီး/ပြည်နယ်၊ ကိုယ်ပိုင်အုပ်ချုပ်ခွင့်ရဒေသ၊ ခရိုင်၊ မြို့နယ်	စာရင်းကောက်ယူရရှိသောလူဦးရေ										မကောက်ယူနိုင်သောဒေသများအတွက် ခန့်မှန်းလူဦးရေ	စုစုပေါင်း လူဦးရေ
	စုစုပေါင်းလူဦးရေ				အိမ်ထောင်စုလူဦးရေ			အဖွဲ့အစည်းလူဦးရေ				
	အိမ်ထောင်စု	ပေါင်း	ကျား	မ	ပေါင်း	ကျား	မ	ပေါင်း	ကျား	မ		
ကလောခရိုင်	**၈၇,၀၈၆**	**၃၇၈,၄၂၅**	**၁၈၅,၆၅၈**	**၁၉၂,၇၆၇**	**၃၄၀,၉၁၄**	**၁၆၄,၀၇၈**	**၁၇၆,၈၃၆**	**၃၇,၅၁၁**	**၂၁,၅၈၀**	**၁၅,၉၃၁**	**၂၃၉,၁၆၁**	**၆၁၇,၅၈၆**
ကလောမြို့နယ်	၄၅,၇၂၉	၁၉၈,၂၀၈	၉၇,၇၂၂	၁၀၀,၄၈၆	၁၇၉,၉၁၈	၈၆,၂၇၈	၉၃,၆၄၀	၁၈,၂၉၀	၁၁,၄၄၄	၆,၈၄၆	၄၄,၇၃၀	၂၄၂,၉၃၈
ညောင်ရွှေမြို့နယ်	၄၁,၃၅၇	၁၈၀,၂၁၇	၈၇,၉၃၆	၉၂,၂၈၁	၁၆၀,၉၉၆	၇၇,၈၀၀	၈၃,၁၉၆	၁၉,၂၂၁	၁၀,၁၃၆	၉,၀၈၅	၆၃,၅၈၀	၂၄၃,၇၉၇
ဖယ်ခုံမြို့နယ်	-	-	-	-	-	-	-	-	-	-	၁၃၀,၈၅၁	၁၃၀,၈၅၁
ကျောက်မဲခရိုင်	-	-	-	-	-	-	-	-	-	-	**၇၀၉,၆၉၂**	**၇၀၉,၆၉၂**
ကျောက်မဲမြို့နယ်	-	-	-	-	-	-	-	-	-	-	၂၄၃,၇၂၆	၂၄၃,၇၂၆
သီပေါမြို့နယ်	-	-	-	-	-	-	-	-	-	-	၂၂၉,၈၀၀	၂၂၉,၈၀၀
နောင်ချိုမြို့နယ်	-	-	-	-	-	-	-	-	-	-	၁၇၃,၁၀၇	၁၇၃,၁၀၇
နမ္မတူမြို့နယ်	-	-	-	-	-	-	-	-	-	-	၆၃,၀၅၉	၆၃,၀၅၉
ကျိုင်းတုံခရိုင်	**၅၂,၆၅၀**	**၂၃၀,၁၆၈**	**၁၁၇,၁၀၉**	**၁၁၃,၀၅၉**	**၂၁၁,၄၉၃**	**၁၀၃,၀၀၃**	**၁၀၈,၄၉၀**	**၁၈,၆၇၅**	**၁၄,၁၀၆**	**၄,၅၆၉**	**၂၄,၆၃၂**	**၂၅၄,၈၀၀**
ကျိုင်းတုံမြို့နယ်	၃၅,၁၆၀	၁၅၄,၈၃၁	၇၉,၄၇၀	၇၅,၃၆၁	၁၃၉,၄၇၇	၆၈,၂၁၅	၇၁,၂၆၂	၁၅,၃၅၄	၁၁,၂၅၅	၄,၀၉၉	-	၁၅၄,၈၃၁
မိုင်းခတ်မြို့နယ်	၄,၈၅၅	၂၁,၀၀၃	၁၀,၅၈၂	၁၀,၄၂၁	၂၀,၁၁၆	၉,၈၂၈	၁၀,၂၈၈	၈၈၇	၇၅၄	၁၃၃	၂၄,၆၃၂	၄၅,၆၃၅
မိုင်းပျဉ်းမြို့နယ်	၁၂,၆၃၅	၅၄,၃၃၄	၂၇,၀၅၇	၂၇,၂၇၇	၅၁,၉၀၀	၂၄,၉၆၀	၂၆,၉၄၀	၂,၄၃၄	၂,၀၉၇	၃၃၇	-	၅၄,၃၃၄
ကွတ်ခိုင်ခရိုင်	-	-	-	-	-	-	-	-	-	-	**၁၇၁,၁၀၅**	**၁၇၁,၁၀၅**
ကွတ်ခိုင်မြို့နယ်	-	-	-	-	-	-	-	-	-	-	၁၇၁,၁၀၅	၁၇၁,၁၀၅
တာချီလိတ်ခရိုင်	**၄၁,၁၀၀**	**၂၁၆,၉၅၆**	**၁၀၉,၄၈၆**	**၁၀၇,၄၇၀**	**၁၆၂,၅၉၉**	**၇၈,၄၄၈**	**၈၄,၁၅၁**	**၅၄,၃၅၇**	**၃၁,၀၃၈**	**၂၃,၃၁၉**	**၃၈,၉၆၁**	**၂၅၅,၉၁၇**
တာချီလိတ်မြို့နယ်	၃၄,၇၁၈	၁၉၀,၀၈၅	၉၅,၈၆၄	၉၄,၂၂၁	၁၃၇,၁၆၉	၆၅,၉၇၆	၇၁,၁၉၃	၅၂,၉၁၆	၂၉,၈၈၈	၂၃,၀၂၈	၃၈,၉၆၁	၂၂၉,၀၄၆

တိုင်းဒေသကြီး/ပြည်နယ်၊ ကိုယ်ပိုင်အုပ်ချုပ်ခွင့်ရဒေသ၊ ခရိုင်၊ မြို့နယ်	စာရင်းကောက်ယူရရှိသောလူဦးရေ										မကောက်ယူနိုင်သော ဒေသများအတွက် ခန့်မှန်းလူဦးရေ	စုစုပေါင်း လူဦးရေ
	စုစုပေါင်းလူဦးရေ				အိမ်ထောင်စုလူဦးရေ			အဖွဲ့အစည်းလူဦးရေ				
	အိမ်ထောင်စု	ပေါင်း	ကျား	မ	ပေါင်း	ကျား	မ	ပေါင်း	ကျား	မ		
မိုင်းဖြတ်မြို့နယ်	၆,၃၈၂	၂၆,၈၇၁	၁၃,၆၂၂	၁၃,၂၄၉	၂၅,၄၃၀	၁၂,၄၇၂	၁၂,၉၅၈	၁,၄၄၁	၁,၁၅၀	၂၉၁	-	၂၆,၈၇၁
တောင်ကြီးခရိုင်	**၁၄၃,၂၂၀**	**၆၂၉,၆၆၆**	**၃၀၆,၄၄၇**	**၃၂၃,၂၁၉**	**၅၅၆,၀၀၇**	**၂၆၀,၄၁၉**	**၂၉၅,၅၈၈**	**၇၃,၆၅၉**	**၄၆,၀၂၈**	**၂၇,၆၃၁**	**၅၄,၁၈၈**	**၆၈၃,၈၅၄**
တောင်ကြီးမြို့နယ်	၁၀၄,၇၈၆	၄၇၂,၄၆၁	၂၂၇,၂၁၂	၂၄၅,၂၄၉	၄၀၉,၁၀၆	၁၈၉,၅၈၁	၂၁၉,၅၂၅	၆၃,၃၅၅	၃၇,၆၃၁	၂၅,၇၂၄	-	၄၇၂,၄၆၁
ရပ်စောက်မြို့နယ်	၃၈,၄၃၄	၁၅၇,၂၀၅	၇၉,၂၃၅	၇၇,၉၇၀	၁၄၆,၉၀၁	၇၀,၈၃၈	၇၆,၀၆၃	၁၀,၃၀၄	၈,၃၉၇	၁,၉၀၇	၅၄,၁၈၈	၂၁၁,၃၉၃
တန့်ယန်းခရိုင်	**၁၃,၀၅၅**	**၅၈,၉၁၃**	**၂၈,၂၁၁**	**၃၀,၇၀၂**	**၅၂,၉၃၀**	**၂၄,၂၈၂**	**၂၈,၆၄၈**	**၅,၉၈၃**	**၃,၉၂၉**	**၂,၀၅၄**	**၂၇၀,၆၂၉**	**၃၂၉,၅၄၂**
တန့်ယန်းမြို့နယ်	၁၁,၁၁၃	၅၀,၄၈၃	၂၄,၀၀၄	၂၆,၄၇၉	၄၅,၂၁၈	၂၀,၇၇၀	၂၄,၄၄၈	၅,၂၆၅	၃,၂၃၄	၂,၀၃၁	၁၇၄,၀၃၃	၂၂၄,၅၁၆
မိုင်းရယ်မြို့နယ်	၁,၉၄၂	၈,၄၃၀	၄,၂၀၇	၄,၂၂၃	၇,၇၁၂	၃,၅၁၂	၄,၂၀၀	၇၁၈	၆၉၅	၂၃	၉၆,၅၉၆	၁၀၅,၀၂၆
နမ့်စန်ခရိုင်	**၄၄,၄၈၀**	**၁၈၇,၇၁၇**	**၉၂,၆၆၂**	**၉၅,၀၅၅**	**၁၆၈,၅၆၅**	**၇၈,၇၉၄**	**၈၉,၇၇၁**	**၁၉,၁၅၂**	**၁၃,၈၆၈**	**၅,၂၈၄**	**-**	**၁၈၇,၇၁၇**
ကွန်ဟိန်းမြို့နယ်	၁၀,၈၆၈	၄၁,၃၁၆	၂၀,၃၁၂	၂၁,၀၀၄	၃၇,၁၆၁	၁၆,၇၉၅	၂၀,၃၆၆	၄,၁၅၅	၃,၅၁၇	၆၃၈	-	၄၁,၃၁၆
နမ့်စန်မြို့နယ်	၂၅,၁၁၃	၁၁၀,၀၄၉	၅၄,၃၂၁	၅၅,၇၂၈	၉၉,၄၉၀	၄၇,၂၇၉	၅၂,၂၁၁	၁၀,၅၅၉	၇,၀၄၂	၃,၅၁၇	-	၁၁၀,၀၄၉
မိုးနဲမြို့နယ်	၈,၄၉၉	၃၆,၃၅၂	၁၈,၀၂၉	၁၈,၃၂၃	၃၁,၉၁၄	၁၄,၇၂၀	၁၇,၁၉၄	၄,၄၃၈	၃,၃၀၉	၁,၁၂၉	-	၃၆,၃၅၂
မူဆယ်ခရိုင်	**၁၈,၂၇၀**	**၁၂၇,၀၀၅**	**၆၁,၃၃၅**	**၆၅,၆၇၀**	**၇၈,၁၆၄**	**၃၆,၆၀၈**	**၄၁,၅၅၆**	**၄၈,၈၄၁**	**၂၄,၇၂၇**	**၂၄,၁၁၄**	**၂၅၀,၄၄၅**	**၃၇၇,၄၅၀**
နမ့်ခမ်းမြို့နယ်	-	-	-	-	-	-	-	-	-	-	၁၄၅,၄၇၆	၁၄၅,၄၇၆
မူဆယ်မြို့နယ်	၁၈,၂၇၀	၁၂၇,၀၀၅	၆၁,၃၃၅	၆၅,၆၇၀	၇၈,၁၆၄	၃၆,၆၀၈	၄၁,၅၅၆	၄၈,၈၄၁	၂၄,၇၂၇	၂၄,၁၁၄	၁၀၄,၉၆၉	၂၃၁,၉၇၄
မိုးမိတ်ခရိုင်	**-**	**-**	**-**	**-**	**-**	**-**	**-**	**-**	**-**	**-**	**၁၃၅,၅၈၁**	**၁၃၅,၅၈၁**
မဘိမ်းမြို့နယ်	-	-	-	-	-	-	-	-	-	-	၆၂,၄၈၅	၆၂,၄၈၅
မိုးမိတ်မြို့နယ်	-	-	-	-	-	-	-	-	-	-	၇၃,၀၉၆	၇၃,၀၉၆

တိုင်းဒေသကြီး/ပြည်နယ်၊ ကိုယ်ပိုင်အုပ်ချုပ်ခွင့်ရဒေသ၊ ခရိုင်၊ မြို့နယ်	စာရင်းကောက်ယူရရှိသောလူဦးရေ										မကောက်ယူနိုင်သော ဒေသများအတွက် ခန့်မှန်းလူဦးရေ	စုစုပေါင်း လူဦးရေ
	စုစုပေါင်းလူဦးရေ				အိမ်ထောင်စုလူဦးရေ			အဖွဲ့အစည်းလူဦးရေ				
	အိမ်ထောင်စု	ပေါင်း	ကျား	မ	ပေါင်း	ကျား	မ	ပေါင်း	ကျား	မ		
မိုင်းဆတ်ခရိုင်	**၁၂,၅၁၀**	**၅၆,၀၁၇**	**၂၉,၀၉၆**	**၂၆,၉၂၁**	**၅၁,၇၃၃**	**၂၅,၄၉၅**	**၂၆,၂၃၈**	**၄,၂၈၄**	**၃,၆၀၁**	**၆၈၃**	**၃၄,၀၃၈**	**၉၀,၀၅၅**
မိုင်းဆတ်မြို့နယ်	၁၂,၅၁၀	၅၆,၀၁၇	၂၉,၀၉၆	၂၆,၉၂၁	၅၁,၇၃၃	၂၅,၄၉၅	၂၆,၂၃၈	၄,၂၈၄	၃,၆၀၁	၆၈၃	၃၄,၀၃၈	၉၀,၀၅၅
မိုင်းတုံခရိုင်	**၆,၃၂၇**	**၂၆,၁၃၄**	**၁၃,၃၈၇**	**၁၂,၇၄၇**	**၂၄,၂၇၀**	**၁၁,၈၁၇**	**၁၂,၄၅၃**	**၁,၈၆၄**	**၁,၅၇၀**	**၂၉၄**	**၅၉,၃၂၃**	**၈၅,၄၅၇**
မိုင်းတုံမြို့နယ်	၆,၃၂၇	၂၆,၁၃၄	၁၃,၃၈၇	၁၂,၇၄၇	၂၄,၂၇၀	၁၁,၈၁၇	၁၂,၄၅၃	၁,၈၆၄	၁,၅၇၀	၂၉၄	၅၉,၃၂၃	၈၅,၄၅၇
မိုင်းယောင်းခရိုင်	**၈,၃၆၄**	**၃၃,၉၅၇**	**၁၇,၄၁၈**	**၁၆,၅၃၉**	**၃၁,၁၂၁**	**၁၅,၁၆၇**	**၁၅,၉၅၄**	**၂,၈၃၆**	**၂,၂၅၁**	**၅၈၅**	**၅၉,၃၆၃**	**၉၃,၃၂၀**
မိုင်းယောင်းမြို့နယ်	၈,၃၆၄	၃၃,၉၅၇	၁၇,၄၁၈	၁၆,၅၃၉	၃၁,၁၂၁	၁၅,၁၆၇	၁၅,၉၅၄	၂,၈၃၆	၂,၂၅၁	၅၈၅	၅၉,၃၆၃	၉၃,၃၂၀
မိုင်းယန်းခရိုင်	**၇,၈၉၄**	**၃၈,၁၁၆**	**၁၈,၈၉၀**	**၁၉,၂၂၆**	**၃၇,၇၉၅**	**၁၈,၆၁၈**	**၁၉,၁၇၇**	**၃၂၁**	**၂၇၂**	**၄၉**	**၇၈,၉၉၂**	**၁၁၇,၁၀၈**
မိုင်းယန်းမြို့နယ်	၇,၈၉၄	၃၈,၁၁၆	၁၈,၈၉၀	၁၉,၂၂၆	၃၇,၇၉၅	၁၈,၆၁၈	၁၉,၁၇၇	၃၂၁	၂၇၂	၄၉	၇၈,၉၉၂	၁၁၇,၁၀၈
မိုင်းရှူးခရိုင်	**၂၄,၆၈၂**	**၉၂,၃၃၅**	**၄၃,၆၃၁**	**၄၈,၇၀၄**	**၈၆,၀၉၁**	**၃၈,၄၃၉**	**၄၇,၆၅၂**	**၆,၂၄၄**	**၅,၁၉၂**	**၁,၀၅၂**	**၃၉,၀၈၅**	**၁၃၁,၄၂၀**
ကျေးသီးမြို့နယ်	၁၁,၈၆၁	၄၄,၈၈၄	၂၀,၉၁၀	၂၃,၉၇၄	၄၁,၄၈၉	၁၈,၁၆၃	၂၃,၃၂၆	၃,၃၉၅	၂,၇၄၇	၆၄၈	၃၉,၀၈၅	၈၃,၉၆၉
မိုင်းရှူးမြို့နယ်	၁၂,၈၂၁	၄၇,၄၅၁	၂၂,၇၂၁	၂၄,၇၃၀	၄၄,၆၀၂	၂၀,၂၇၆	၂၄,၃၂၆	၂,၈၄၉	၂,၄၄၅	၄၀၄		၄၇,၄၅၁
မိုင်းလားခရိုင်	**၇၂၁**	**၃,၄၄၀**	**၁,၇၅၆**	**၁,၆၈၄**	**၃,၃၃၆**	**၁,၆၅၅**	**၁,၆၈၁**	**၁၀၄**	**၁၀၁**	**၃**	**၄၇,၁၉၇**	**၅၀,၆၃၇**
မိုင်းလားမြို့နယ်	၇၂၁	၃,၄၄၀	၁,၇၅၆	၁,၆၈၄	၃,၃၃၆	၁,၆၅၅	၁,၆၈၁	၁၀၄	၁၀၁	၃	၄၇,၁၉၇	၅၀,၆၃၇
လားရှိုးခရိုင်	-	-	-	-	-	-	-	-	-	-	**၄၇၀,၃၁၅**	**၄၇၀,၃၁၅**
ကွမ်းလုံမြို့နယ်	-	-	-	-	-	-	-	-	-	-	၈၆,၂၇၂	၈၆,၂၇၂
လားရှိုးမြို့နယ်	-	-	-	-	-	-	-	-	-	-	၃၂၃,၇၀၄	၃၂၃,၇၀၄
သိန္နီမြို့နယ်	-	-	-	-	-	-	-	-	-	-	၆၀,၃၃၉	၆၀,၃၃၉

တိုင်းဒေသကြီး/ပြည်နယ်၊ ကိုယ်ပိုင်အုပ်ချုပ်ခွင့်ရဒေသ၊ ခရိုင်၊ မြို့နယ်	စာရင်းကောက်ယူရရှိသောလူဦးရေ										မကောက်ယူနိုင်သောဒေသများအတွက် ခန့်မှန်းလူဦးရေ	စုစုပေါင်းလူဦးရေ
	စုစုပေါင်းလူဦးရေ				အိမ်ထောင်စုလူဦးရေ			အဖွဲ့အစည်းလူဦးရေ				
	အိမ်ထောင်စု	ပေါင်း	ကျား	မ	ပေါင်း	ကျား	မ	ပေါင်း	ကျား	မ		
လင်းခေးခရိုင်	**၁၈,၂၇၆**	**၆၆,၁၀၈**	**၃၁,၆၀၁**	**၃၄,၅၀၇**	**၆၂,၇၅၃**	**၂၈,၆၇၂**	**၃၄,၀၈၁**	**၃,၃၅၅**	**၂,၉၂၉**	**၄၂၆**	**၂၆,၉၀၇**	**၉၃,၀၁၅**
မိုင်းပန်မြို့နယ်	၃,၇၆၁	၁၃,၇၂၅	၆,၆၇၅	၇,၀၅၀	၁၃,၀၄၄	၆,၀၈၄	၆,၉၆၀	၆၈၁	၅၉၁	၉၀	-	၁၃,၇၂၅
မောက်မယ်မြို့နယ်	၆,၃၄၆	၂၄,၅၀၇	၁၁,၄၁၆	၁၃,၀၉၁	၂၃,၀၉၅	၁၀,၁၈၄	၁၂,၉၁၁	၁,၄၁၂	၁,၂၃၂	၁၈၀	၂၆,၉၀၇	၅၁,၄၁၄
လင်းခေးမြို့နယ်	၈,၁၆၉	၂၇,၈၇၆	၁၃,၅၁၀	၁၄,၃၆၆	၂၆,၆၁၄	၁၂,၄၀၄	၁၄,၂၁၀	၁,၂၆၂	၁,၁၀၆	၁၅၆	-	၂၇,၈၇၆
လွိုင်လင်ခရိုင်	**၄၅,၀၈၈**	**၁၇၅,၄၉၈**	**၈၂,၀၆၄**	**၉၃,၄၃၄**	**၁၆၂,၄၉၆**	**၇၃,၄၁၆**	**၈၉,၀၈၀**	**၁၃,၀၀၂**	**၈,၆၄၈**	**၄,၃၅၄**	**-**	**၁၇၅,၄၉၈**
မိုင်းကိုင်မြို့နယ်	၁၂,၅၀၇	၄၀,၉၃၂	၁၉,၀၅၂	၂၁,၈၈၀	၃၉,၆၇၃	၁၈,၁၁၈	၂၁,၅၅၅	၁,၂၅၉	၉၃၄	၃၂၅	-	၄၀,၉၃၂
လဲချားမြို့နယ်	၈,၅၅၃	၃၂,၂၈၀	၁၅,၀၈၈	၁၇,၁၉၂	၂၉,၂၆၀	၁၂,၉၂၀	၁၆,၃၄၀	၃,၀၂၀	၂,၁၆၈	၈၅၂	-	၃၂,၂၈၀
လွိုင်လင်မြို့နယ်	၂၄,၀၂၈	၁၀၂,၂၈၆	၄၇,၉၂၄	၅၄,၃၆၂	၉၃,၅၆၃	၄၂,၃၇၈	၅၁,၁၈၅	၈,၇၂၃	၅,၅၄၆	၃,၁၇၇	-	၁၀၂,၂၈၆
ဧရာဝတီတိုင်းဒေသကြီး	**၁,၄၈၅,၈၈၉**	**၅,၅၄၆,၂၈၁**	**၂,၆၄၉,၂၇၀**	**၂,၈၉၇,၀၁၁**	**၅,၃၇၁,၂၉၆**	**၂,၅၃၃,၈၈၄**	**၂,၈၃၇,၄၁၂**	**၁၇၄,၉၈၅**	**၁၁၅,၃၈၆**	**၅၉,၅၉၉**	**-**	**၅,၅၄၆,၂၈၁**
ကျုံပျော်ခရိုင်	**၁၅၆,၅၂၂**	**၅၆၂,၉၅၈**	**၂၆၈,၃၉၇**	**၂၉၄,၅၆၁**	**၅၅၁,၃၄၄**	**၂၆၀,၃၅၇**	**၂၉၀,၉၈၇**	**၁၁,၆၁၄**	**၈,၀၄၀**	**၃,၅၇၄**	**-**	**၅၆၂,၉၅၈**
ကျောင်းကုန်းမြို့နယ်	၄၄,၂၃၈	၁၅၈,၆၄၄	၇၆,၂၄၈	၈၂,၃၉၆	၁၅၅,၇၆၉	၇၄,၁၆၅	၈၁,၆၀၄	၂,၈၇၅	၂,၀၈၃	၇၉၂	-	၁၅၈,၆၄၄
ကျုံပျော်မြို့နယ်	၆၀,၄၅၁	၂၂၁,၁၄၈	၁၀၅,၆၆၉	၁၁၅,၄၇၉	၂၁၇,၈၆၄	၁၀၃,၀၉၇	၁၁၄,၇၆၇	၃,၂၈၄	၂,၅၇၂	၇၁၂	-	၂၂၁,၁၄၈
ရေကြည်မြို့နယ်	၅၁,၈၃၃	၁၈၃,၁၆၆	၈၆,၄၈၀	၉၆,၆၈၆	၁၇၇,၇၁၁	၈၃,၀၉၅	၉၄,၆၁၆	၅,၄၅၅	၃,၃၈၅	၂,၀၇၀	-	၁၈၃,၁၆၆
ပုသိမ်ခရိုင်	**၂၃၆,၀၉၄**	**၉၀၃,၀၅၁**	**၄၃၀,၅၇၉**	**၄၇၂,၄၇၂**	**၈၅၂,၂၀၁**	**၄၀၁,၄၃၃**	**၄၅၀,၇၆၈**	**၅၀,၈၅၀**	**၂၉,၁၄၆**	**၂၁,၇၀၄**	**-**	**၉၀၃,၀၅၁**
ကန်ကြီးထောင့်မြို့နယ်	၄၅,၆၆၉	၁၇၀,၀၄၁	၈၁,၉၈၇	၈၈,၀၅၄	၁၆၆,၆၉၉	၇၉,၇၀၄	၈၆,၉၉၅	၃,၃၄၂	၂,၂၈၃	၁,၀၅၉	-	၁၇၀,၀၄၁
ငပုတောမြို့နယ်	၆၇,၆၄၁	၂၅၀,၅၅၁	၁၂၁,၁၆၇	၁၂၉,၃၈၄	၂၄၃,၆၄၂	၁၁၆,၉၂၈	၁၂၆,၇၁၄	၆,၉၀၉	၄,၂၃၉	၂,၆၇၀	-	၂၅၀,၅၅၁
ပုသိမ်မြို့နယ်	၈၅,၇၈၂	၃၄၇,၁၄၂	၁၆၂,၆၄၁	၁၈၄,၅၀၁	၃၀၉,၅၃၃	၁၄၁,၉၉၀	၁၆၇,၅၄၃	၃၇,၆၀၉	၂၀,၆၅၁	၁၆,၉၅၈	-	၃၄၇,၁၄၂

တိုင်းဒေသကြီး/ပြည်နယ်၊ ကိုယ်ပိုင်အုပ်ချုပ်ခွင့်ရဒေသ၊ ခရိုင်၊ မြို့နယ်	စာရင်းကောက်ယူရရှိသောလူဦးရေ										မကောက်ယူနိုင်သောဒေသများအတွက် ခန့်မှန်းလူဦးရေ	စုစုပေါင်း လူဦးရေ
		စုစုပေါင်းလူဦးရေ			အိမ်ထောင်စုလူဦးရေ			အဖွဲ့အစည်းလူဦးရေ				
	အိမ်ထောင်စု	ပေါင်း	ကျား	မ	ပေါင်း	ကျား	မ	ပေါင်း	ကျား	မ		
သာပေါင်းမြို့နယ်	၃၇,၀၀၂	၁၃၅,၃၁၇	၆၄,၇၈၄	၇၀,၅၃၃	၁၃၂,၃၂၇	၆၂,၈၁၁	၆၉,၅၁၆	၂,၉၉၀	၁,၉၇၃	၁,၀၁၇	-	၁၃၅,၃၁၇
ဖျာပုံခရိုင်	**၂၂၄,၂၀၇**	**၈၅၆,၇၈၈**	**၄၁၄,၂၆၈**	**၄၄၂,၅၂၀**	**၈၂၇,၉၅၉**	**၃၉၄,၃၄၅**	**၄၃၃,၆၁၄**	**၂၈,၈၂၉**	**၁၉,၉၂၃**	**၈,၉၀၆**	**-**	**၈၅၆,၇၈၈**
ကျိုက်လတ်မြို့နယ်	၄၃,၀၆၂	၁၆၅,၄၁၀	၇၉,၉၁၉	၈၅,၄၉၁	၁၆၁,၆၁၀	၇၇,၁၄၂	၈၄,၄၆၈	၃,၈၀၀	၂,၇၇၇	၁,၀၂၃	-	၁၆၅,၄၁၀
ဒေးဒရဲမြို့နယ်	၄၆,၈၀၉	၁၇၁,၁၀၄	၈၂,၈၂၅	၈၈,၂၇၉	၁၆၆,၄၅၇	၇၉,၂၇၄	၈၇,၁၈၃	၄,၆၄၇	၃,၅၅၁	၁,၀၉၆	-	၁၇၁,၁၀၄
ဖျာပုံမြို့နယ်	၆၄,၂၄၅	၂၅၀,၁၉၇	၁၁၇,၉၉၀	၁၃၂,၂၀၇	၂၃၆,၅၀၄	၁၀၉,၂၂၀	၁၂၇,၂၈၄	၁၃,၆၉၃	၈,၇၇၀	၄,၉၂၃	-	၂၅၀,၁၉၇
ဘိုကလေးမြို့နယ်	၇၀,၀၉၁	၂၇၀,၀၇၇	၁၃၃,၅၃၄	၁၃၆,၅၄၃	၂၆၃,၃၈၈	၁၂၈,၇၀၉	၁၃၄,၆၇၉	၆,၆၈၉	၄,၈၂၅	၁,၈၆၄	-	၂၇၀,၀၇၇
မအူပင်ခရိုင်	**၂၄၀,၃၅၇**	**၉၂၆,၂၆၉**	**၄၄၂,၄၁၃**	**၄၈၃,၈၅၆**	**၈၉၅,၄၂၈**	**၄၂၁,၅၁၅**	**၄၇၃,၉၁၃**	**၃၀,၈၄၁**	**၂၀,၈၉၈**	**၉,၉၄၃**	**-**	**၉၂၆,၂၆၉**
ညောင်တုန်းမြို့နယ်	၅၃,၃၄၅	၂၀၅,၀၉၀	၉၈,၄၈၅	၁၀၆,၆၀၅	၁၉၇,၈၂၇	၉၃,၄၀၇	၁၀၄,၄၂၀	၇,၂၆၃	၅,၀၇၈	၂,၁၈၅	-	၂၀၅,၀၉၀
ဓနုဖြူမြို့နယ်	၄၅,၇၃၆	၁၆၈,၈၈၇	၇၉,၅၃၂	၈၉,၃၅၅	၁၆၅,၀၂၀	၇၆,၄၂၈	၈၈,၅၉၂	၃,၈၆၇	၃,၁၀၄	၇၆၃	-	၁၆၈,၈၈၇
ပန်းတနော်မြို့နယ်	၆၅,၈၀၃	၂၅၅,၉၁၀	၁၂၂,၃၅၅	၁၃၃,၅၅၅	၂၅၀,၁၀၁	၁၁၇,၉၂၃	၁၃၂,၁၇၈	၅,၈၀၉	၄,၄၃၂	၁,၃၇၇	-	၂၅၅,၉၁၀
မအူပင်မြို့နယ်	၇၅,၄၇၃	၂၉၆,၃၈၂	၁၄၂,၀၄၁	၁၅၄,၃၄၁	၂၈၂,၄၈၀	၁၃၃,၇၅၇	၁၄၈,၇၂၃	၁၃,၉၀၂	၈,၂၈၄	၅,၆၁၈	-	၂၉၆,၃၈၂
မြောင်းမြခရိုင်	**၁၈၈,၆၄၂**	**၇၁၇,၁၉၈**	**၃၄၅,၇၁၄**	**၃၇၁,၄၈၄**	**၆၉၉,၇၉၂**	**၃၃၃,၅၈၀**	**၃၆၆,၂၁၂**	**၁၇,၄၀၆**	**၁၂,၁၃၄**	**၅,၂၇၂**	**-**	**၇၁၇,၁၉၈**
မြောင်းမြမြို့နယ်	၇၀,၈၆၂	၂၇၃,၆၁၉	၁၃၂,၁၆၃	၁၄၁,၄၅၆	၂၆၄,၃၄၆	၁၂၅,၉၇၇	၁၃၈,၃၆၉	၉,၂၇၃	၆,၁၈၆	၃,၀၈၇	-	၂၇၃,၆၁၉
ဝါးခယ်မမြို့နယ်	၆၉,၅၅၈	၂၆၂,၅၆၃	၁၂၆,၄၂၃	၁၃၆,၁၄၀	၂၅၇,၂၆၉	၁၂၂,၆၂၃	၁၃၄,၆၄၆	၅,၂၉၄	၃,၈၀၀	၁,၄၉၄	-	၂၆၂,၅၆၃
အိမ်မဲမြို့နယ်	၄၈,၂၂၂	၁၈၁,၀၁၆	၈၇,၁၂၈	၉၃,၈၈၈	၁၇၈,၁၇၇	၈၄,၉၈၀	၉၃,၁၉၇	၂,၈၃၉	၂,၁၄၈	၆၉၁	-	၁၈၁,၀၁၆
မြန်အောင်ခရိုင်	**၁၃၉,၅၄၃**	**၄၆၉,၂၈၁**	**၂၁၅,၇၄၂**	**၂၅၃,၅၃၉**	**၄၆၀,၃၅၇**	**၂၀၉,၀၂၈**	**၂၅၁,၃၂၉**	**၈,၉၂၄**	**၆,၇၁၄**	**၂,၂၁၀**	**-**	**၄၆၉,၂၈၁**
ကြံခင်းမြို့နယ်	၂၅,၂၂၁	၈၀,၇၃၉	၃၆,၆၀၃	၄၄,၁၃၆	၇၈,၉၉၈	၃၅,၄၂၅	၄၃,၅၇၃	၁,၇၄၁	၁,၁၇၈	၅၆၃	-	၈၀,၇၃၉

တိုင်းဒေသကြီး/ပြည်နယ်၊ ကိုယ်ပိုင်အုပ်ချုပ်ခွင့်ရဒေသ၊ ခရိုင်၊ မြို့နယ်	စာရင်းကောက်ယူရရှိသောလူဦးရေ										မကောက်ယူနိုင်သောဒေသများအတွက် ခန့်မှန်းလူဦးရေ	စုစုပေါင်း လူဦးရေ
	စုစုပေါင်းလူဦးရေ				အိမ်ထောင်စုလူဦးရေ			အဖွဲ့အစည်းလူဦးရေ				
	အိမ်ထောင်စု	ပေါင်း	ကျား	မ	ပေါင်း	ကျား	မ	ပေါင်း	ကျား	မ		
မြန်အောင်မြို့နယ်	၅၈,၀၀၅	၁၉၅,၁၂၇	၈၈,၆၀၀	၁၀၆,၅၂၇	၁၉၁,၇၇၈	၈၆,၁၃၀	၁၀၅,၆၄၈	၃,၃၄၉	၂,၄၇၀	၈၇၉	-	၁၉၅,၁၂၇
အင်္ဂပူမြို့နယ်	၅၆,၃၁၇	၁၉၃,၄၁၅	၉၀,၅၃၉	၁၀၂,၈၇၆	၁၈၉,၅၈၁	၈၇,၄၇၃	၁၀၂,၁၀၈	၃,၈၃၄	၃,၀၆၆	၇၆၈	-	၁၉၃,၄၁၅
လပွတ္တာခရိုင်	**၁၄၄,၄၉၃**	**၅၄၉,၇၈၀**	**၂၇၀,၂၂၈**	**၂၇၉,၅၅၂**	**၅၃၇,၁၂၄**	**၂၆၁,၅၄၆**	**၂၇၅,၅၇၈**	**၁၂,၆၅၆**	**၈,၆၈၂**	**၃,၉၇၄**	**-**	**၅၄၉,၇၈၀**
မော်လမြိုင်ကျွန်းမြို့နယ်	၇၂,၆၉၃	၂၇၂,၀၈၄	၁၃၂,၁၈၆	၁၃၉,၈၉၈	၂၆၆,၉၉၃	၁၂၈,၄၈၁	၁၃၈,၅၁၂	၅,၀၉၁	၃,၇၀၅	၁,၃၈၆	-	၂၇၂,၀၈၄
လပွတ္တာမြို့နယ်	၇၁,၈၀၀	၂၇၇,၆၉၆	၁၃၈,၀၄၂	၁၃၉,၆၅၄	၂၇၀,၁၃၁	၁၃၃,၀၆၅	၁၃၇,၀၆၆	၇,၅၆၅	၄,၉၇၇	၂,၅၈၈	-	၂၇၇,၆၉၆
ဟသ်ာတခရိုင်	**၁၅၆,၀၃၁**	**၅၆၀,၉၅၆**	**၂၆၁,၉၂၉**	**၂၉၉,၀၂၇**	**၅၄၇,၀၉၁**	**၂၅၂,၀၈၀**	**၂၉၅,၀၁၁**	**၁၃,၈၆၅**	**၉,၈၄၉**	**၄,၀၁၆**	**-**	**၅၆၀,၉၅၆**
ဇလွန်မြို့နယ်	၄၃,၇၈၅	၁၅၇,၅၈၆	၇၃,၂၇၁	၈၄,၃၁၅	၁၅၅,၄၇၆	၇၁,၄၆၁	၈၄,၀၁၅	၂,၁၁၀	၁,၈၁၀	၃၀၀	-	၁၅၇,၅၈၆
လေးမျက်နှာမြို့နယ်	၂၆,၁၂၇	၉၂,၆၅၇	၄၃,၇၅၁	၄၈,၉၀၆	၉၀,၈၉၇	၄၂,၃၉၄	၄၈,၅၀၃	၁,၇၆၀	၁,၃၅၇	၄၀၃	-	၉၂,၆၅၇
ဟသ်ာတမြို့နယ်	၈၆,၁၁၉	၃၁၀,၇၁၃	၁၄၄,၉၀၇	၁၆၅,၈၀၆	၃၀၀,၇၁၈	၁၃၈,၂၂၅	၁၆၂,၄၉၃	၉,၉၉၅	၆,၆၈၂	၃,၃၁၃	-	၃၁၀,၇၁၃
နေပြည်တော်	**၂၇၆,၄၂၃**	**၁,၁၂၉,၃၄၄**	**၅၂၆,၆၉၇**	**၆၀၂,၆၄၇**	**၁,၀၂၃,၃၈၂**	**၄၆၅,၅၄၇**	**၅၅၇,၈၃၅**	**၁၀၅,၉၆၂**	**၆၁,၁၅၀**	**၄၄,၈၁၂**	**-**	**၁,၁၂၉,၃၄၄**
ဧယျာသီရိခရိုင်	**၆၁,၁၈၆**	**၂၄၇,၆၈၇**	**၁၁၈,၀၈၁**	**၁၂၉,၆၀၆**	**၂၂၇,၆၇၃**	**၁၀၄,၅၁၅**	**၁၂၃,၁၅၈**	**၂၀,၀၁၄**	**၁၃,၅၆၆**	**၆,၄၄၈**	**-**	**၂၄၇,၆၈၇**
ဧယျာသီရိမြို့နယ်	၂၇,၃၅၉	၁၀၉,၈၉၄	၅၃,၁၁၁	၅၆,၅၈၃	၁၀၁,၈၇၆	၄၇,၁၂၀	၅၄,၇၅၆	၈,၀၁၈	၆,၁၉၁	၁,၈၂၇	-	၁၀၉,၈၉၄
ပုဗ္ဗသီရိမြို့နယ်	၃၃,၈၂၇	၁၃၇,၇၉၃	၆၄,၇၇၀	၇၃,၀၂၃	၁၂၅,၇၉၇	၅၇,၃၉၅	၆၈,၄၀၂	၁၁,၉၉၆	၇,၃၇၅	၄,၆၂၁	-	၁၃၇,၇၉၃
ပျဉ်းမနားခရိုင်	**၆၆,၅၈၁**	**၂၉၈,၁၁၃**	**၁၃၅,၀၈၅**	**၁၆၃,၀၂၈**	**၂၄၉,၀၃၂**	**၁၁၁,၄၉၄**	**၁၃၇,၅၃၈**	**၄၉,၀၈၁**	**၂၃,၅၉၁**	**၂၅,၄၉၀**	**-**	**၂၉၈,၁၁၃**
ဇမ္ဗူသီရိမြို့နယ်	၃၁,၇၉၃	၁၂၄,၇၆၂	၅၄,၂၇၃	၇၀,၄၈၉	၁၀၃,၄၃၇	၄၅,၄၀၃	၅၈,၀၃၄	၂၁,၃၂၅	၈,၈၇၀	၁၂,၄၅၅	-	၁၂၄,၇၆၂
ပျဉ်းမနားမြို့နယ်	၃၄,၇၈၈	၁၇၃,၃၅၁	၈၀,၈၁၂	၉၂,၅၃၉	၁၄၅,၅၉၅	၆၆,၀၉၁	၇၉,၅၀၄	၂၇,၇၅၆	၁၄,၇၂၁	၁၃,၀၃၅	-	၁၇၃,၃၅၁

တိုင်းဒေသကြီး/ပြည်နယ်၊ ကိုယ်ပိုင်အုပ်ချုပ်ခွင့်ရဒေသ၊ ခရိုင်၊ မြို့နယ်	စာရင်းကောက်ယူရရှိသောလူဦးရေ										မကောက်ယူနိုင်သောဒေသများအတွက် ခန့်မှန်းလူဦးရေ	စုစုပေါင်းလူဦးရေ
	စုစုပေါင်းလူဦးရေ				အိမ်ထောင်စုလူဦးရေ			အဖွဲ့အစည်းလူဦးရေ				
	အိမ်ထောင်စု	ပေါင်း	ကျား	မ	ပေါင်း	ကျား	မ	ပေါင်း	ကျား	မ		
လယ်ဝေးခရိုင်	**၇၇,၉၆၉**	**၃၁၂,၆၂၇**	**၁၄၆,၉၃၇**	**၁၆၅,၆၉၀**	**၂၉၃,၁၅၉**	**၁၃၄,၈၄၈**	**၁၅၈,၃၁၁**	**၁၉,၄၆၈**	**၁၂,၀၈၉**	**၇,၃၇၉**	-	**၃၁၂,၆၂၇**
ဒက္ခိဏသီရိမြို့နယ်	၉,၉၆၂	၄၅,၂၈၂	၂၂,၂၀၄	၂၃,၀၇၈	၃၇,၂၈၆	၁၇,၂၈၀	၂၀,၀၀၆	၇,၉၉၆	၄,၉၂၄	၃,၀၇၂	-	၄၅,၂၈၂
လယ်ဝေးမြို့နယ်	၆၈,၀၀၇	၂၆၇,၃၄၅	၁၂၄,၇၃၃	၁၄၂,၆၁၂	၂၅၅,၈၇၃	၁၁၇,၅၆၈	၁၃၈,၃၀၅	၁၁,၄၇၂	၇,၁၆၅	၄,၃၀၇	-	၂၆၇,၃၄၅
ဥတ္တရခရိုင်	**၇၀,၆၈၇**	**၂၇၀,၉၁၇**	**၁၂၆,၅၉၄**	**၁၄၄,၃၂၃**	**၂၅၃,၅၁၈**	**၁၁၄,၆၉၀**	**၁၃၈,၈၂၈**	**၁၇,၃၉၉**	**၁၁,၉၀၄**	**၅,၄၉၅**	-	**၂၇၀,၉၁၇**
တပ်ကုန်းမြို့နယ်	၅၂,၂၃၅	၁၉၃,၈၀၇	၈၉,၀၃၈	၁၀၄,၇၆၉	၁၈၄,၈၄၂	၈၂,၈၃၀	၁၀၂,၀၁၂	၈,၉၆၅	၆,၂၀၈	၂,၇၅၇	-	၁၉၃,၈၀၇
ဥတ္တရသီရိမြို့နယ်	၁၈,၄၅၂	၇၇,၁၁၀	၃၇,၅၅၆	၃၉,၅၅၄	၆၈,၆၇၆	၃၁,၈၆၀	၃၆,၈၁၆	၈,၄၃၄	၅,၆၉၆	၂,၇၃၈	-	၇၇,၁၁၀

*ဇမ္ဗူသီရိမြို့နယ်တွင် ပြည်ပရှိမြန်မာသံရုံးများတွင် တာဝန်ထမ်းဆောင်နေသည့် မြန်မာဝန်ထမ်းများနှင့် မိသားစုများ (၁,၁၁၈) ဦး ပါဝင်ပါသည်။